

Investor:




Statutární město Frýdek-Místek
Radniční 1148
738 01 Frýdek-Místek
IČO: 00296643

FRÝDEK MÍSTEK



E

PDPS

Zodp. projektant: Ing. David Mičák 	Kontroloval: Ing. Milan Sedlák 	Zhotovitel dokumentace: MIDAKON Na Násvi 18/4, Brno, 620 00 IČO: 089 27 677, DIČ: CZ08927677 email:midakon@midakon.cz	
Vypracoval: Ing. David Mičák 			
Místo: Frýdek-Místek, Skalice	Stupeň: PDPS	Datum: 09/2023	Počet A4: A4
Akce: Rekonstrukce propustku P18		Měřítko: 1:	Paré:
		Číslo zakázky: 22 14	
Název: DOKLADOVÁ DOKUMENTACE		Č. výkresu: E.1	

Rekonstrukce propustku P18

Seznam příloh:

E.1 DOKLADOVÁ DOKUMENTACE

1. Vyjádření Povodní Odry
2. Vyjádření Městský úřad Odry – koordinované stanovisko
3. Vyjádření KHS Moravskoslezského kraje
4. Vyjádření PČR OÚ Frýdek - Místek
5. Vyjádření ČEZ Distribuce
6. Vyjádření SmVak
7. Vyjádření Cetin
8. Vyjádření TS FM
9. Existence IS Čeps
10. Existence IS ČEZ ICT Services
11. Existence IS ČRA
12. Existence IS Distep
13. Existence IS GAS NET
14. Existence IS NET4gas
15. Existence IS Nej.cz
16. Existence IS Optiline
17. Existence IS Sitel
18. Existence IS Telco ProServices
19. Existence IS Telis Carrier
20. Existence IS T-mobile
21. Existence IS Vodafone
22. Souhlas se stavbou Svozil
23. Souhlas se stavbou Sklář Tomáš
24. Souhlas se stavbou Sklář Radek
25. Vyjádření TS FM
26. Vyjádření POD – doplnění provizorní lávka
27. Vyjádření FM OŽP – doplnění provizorní lávka



Váš dopis zn.:

Ze dne: 1.6.2022

MIDAKON s.r.o.

Naše zn.: POD/11278/2022/923/2/823

Vyřizuje: Kateřina Fochtová, Ing.

Tel.: 596 657 273

E-mail: Katerina.Fochtova@pod.cz

Datum: 30.06.2022

Na návsi 18/4

62000 Brno

Rekonstrukce propustku P18, Skalice - stanovisko správce povodí

Dne 1.6.2022 jste nás požádali o stanovisko k projektové dokumentaci pro výše uvedenou stavbu.

Jedná se o propustek na vodním toce Skaličnick v ř. km 2,742.

Stávající propustek je tvořen ocelovými profily I 120, které jsou opřeny o betonovou opěru na břehu pravém a o kamennou opěru na břehu levém. Profil koryta má v místě propustku tvar lichoběžníku, stávající světlá šířka je v nejširším místě 1,76, ve dně 1,3 m, světlá výška 0,99 m a průtočná plocha je 0,78 m².

Tento propustek bude kompletně odstraněn a nahrazen novou konstrukcí tvořenou uzavřeným ŽB rámem o světlé šířce 2,16 m a světlé výšce 1,10 m, průtočná plocha bude 3,30 m². Spodní hrana mostovky bude v místě nátoky na úrovni kóty 348,55 m n. m.

Kapacita nového průtočného profilu byla stanovena hydraulickým výpočtem metodou ustáleného nerovnoměrného proudění. Nový profil převede padesátiletý průtok s převýšením 0,56 m ($Q_{50}=5,29 \text{ m}^3/\text{s}$, hladina při $Q_{50}=347,99 \text{ m n. m.}$).

Opevnění navazujících svahů břehů a dna koryta je navrženo z kamene do betonu a bude ve dně na nátoky a výtoky stabilizováno příčnými betonovými prahy.

Na svazích bude opevnění v půdoryse zakončeno pod šikmým úhlem.

Po dobu výstavby bude voda převáděna zatrubněním DN 800, tato roura bude po ukončení stavby odstraněna.

Součástí stavby bude rovněž zaústění odvodňovacího potrubí DN 200 u pravého křídla opěry, opevnění tohoto zaústění bude tvořeno navrženým břehovým opevněním.

K předložené projektové dokumentaci uvádíme následující:

Lze konstatovat, že propustek bude kapacitní s požadovaným převýšením na průtok mezi Q_{50} a Q_{100} .

Stavbou dojde k významnému zlepšení odtokových poměrů oproti současnému stavu, přesto by měl být, s ohledem na nedostačující převýšení při průtoku Q_{100} , **zahrnut do povodňového plánu obce.**

Co se týče opevnění, požadujeme za břehové opevnění tvořené kamennou dlažbou do betonu na svazích břehů **doplnit pružný přechodový prvek** šířky přibližně 0,6 m. Tato vrstva bude tvořena kamenným pohozelem frakce např. 63 – 125, tloušťka této vrstvy by měla být rovna přibližně trojnásobku velikosti použitého efektivního zrna, tzn. okolo 0,3 m. Je nutno tuto vrstvu náležitě ztuhnout, aby bylo zajištěno spolupůsobení jednotlivých zrn a aby bylo zabráněno jejich odplavení při zvýšených průtocích.

Upozorňujeme, že stabilizační **dnové prahy je nutno provést jako vodorovné** s dostatečným zavázáním pod svahy břehů (prahy nesmí být zalomené a kopírovat sklon břehů).

Navrhovaným opevněním nesmí dojít k zúžení stávajícího průtočného profilu.

V rámci realizace stavby požadujeme dodržet následující:

- Majetkové záležitosti projednávejte s majetkovým odborem Povodí Odry, s.p. (Ing. Poledníková, tel: 596 657 325). Toto stanovisko neslouží k majetkoprávnímu vypořádání trvalého a dočasného záboru pozemků v rámci stavby. Za tímto účelem je potřeba před realizací stavby uzavřít s naším majetkovým odborem příslušný smluvní vztah.
- V rámci realizace stavby požadujeme vypracovat havarijní a povodňový plán ve smyslu zákona 254/2001 Sb. § 39 (ohrožení závadnými látkami) a § 71 (ohrožení povodněmi) a předložit jej našemu VH dispečinku ke schválení (Ing. Zdráhal, tel: 596 657 238).
- Zahájení stavby musí být v předstihu min. 5 dnů oznámeno našemu VHP ve Frýdku - Místku (pan Svobodník, tel: 558 442 911, e-mail: frydek_mistek.vhp@pod.cz), přičemž bude uveden kontakt na zodpovědnou osobu.
- Stavbou nesmí dojít ke znečištění vodního toku materiálem z demolice, cementovým mlékem, stavebním materiálem a ropnými úkapy.
- V korytě vodního toku nesmí být ukládán stavební materiál.
- Po ukončení pracovní směny musí stavební stroje opustit koryto toku.
- Dotčené pozemky ve správě Povodí Odry, s.p., respektive pozemky v bezprostřední blízkosti vodního toku, musí být uvedeny do nezávadného stavu a po ukončení stavby protokolárně předány zástupci VHP Frýdek - Místek.
- Po dokončení stavby požadujeme předat našemu VHP Frýdek - Místek projekt skutečného provedení stavby, včetně geodetického zaměření.
- Za případné škody způsobené v průběhu stavby a po dobu jejího užívání průchodem velkých vod a ledů neponese Povodí Odry, s.p. zodpovědnost.

Z hlediska správce povodí a správce vodního toku Skaličnick s předmětnou stavbou souhlasíme za předpokladu dodržení výše uvedených požadavků.

K předmětné stavbě dále uvádíme následující:

Stavba je navržena v povodí vodního útvaru HOD_0510 Ostravice od toku Čeladenka po tok Morávka. Ekologický potenciál tohoto útvaru byl vyhodnocen jako střední. U vodního útvaru se předpokládá nedosažení dobrého chemického stavu. Celkový stav tohoto útvaru byl vyhodnocen jako nevyhovující. Správce povodí posoudil vliv záměru na stav a potenciál útvarů povrchových vod a na stav útvarů podzemních vod podle "Metodického pokynu k posouzení možnosti vlivu záměru na stav dotčených vodních útvarů, MZE a MŽP, 02/2018".

Z hlediska zájmů daných platným Národním plánem povodí Odry a Plánem dílčího povodí Horní Odry (ustanovení § 24 až § 26 vodního zákona) je uvedený záměr možný, protože lze předpokládat, že záměrem nedojde ke zhoršení chemického stavu a ekologického potenciálu dotčených útvarů povrchových vod a chemického stavu a kvantitativního stavu útvarů podzemních vod, a že nebude znemožněno dosažení jejich dobrého potenciálu.

Toto hodnocení vychází z posouzení souladu daného záměru s výše uvedenými platnými dokumenty. Záměr „Rekonstrukce propustku P18“ ve Skalici je v souladu s Plánem pro zvládání povodňových rizik v povodí Odry.

Platnost tohoto stanoviska je dva roky od data vydání.

Ing. Lukáš Pavlas
vedoucí odboru
vodohospodářských koncepcí a informací



Povodí Odry
státní podnik 231
701 26 Ostrava, Varenská 49
IČ70890021 DIČ:CZ70890021

Na vědomí:

Závod 02 Povodí Odry, s.p. ve Frýdku-Místku
majetkový odbor, zde
provozní odbor, zde



MAGISTRÁT MĚSTA FRÝDKU-MÍSTKU
Radniční 1148, 738 01 Frýdek-Místek

Odbor územního rozvoje a stavebního řádu
pracoviště Radniční 1148, Frýdek

MIDAKON s.r.o.
Na návsi 18/4
Brno 20
62000

Váš dopis značka:
Ze dne: 14.06.2022
Číslo jednací: MMFM 94749/2022
Spisová značka: MMFM_S 11608/2022/OÚRaSŘ/HarM
Vyřizuje: Martin HARVAN
Telefon: 558609279
E-mail: harvan.martin@frydek-mistek.cz
Datum: 10.08.2022

Magistrát města Frýdku-Místku jako dotčený orgán v řízení vedeném dle zákona č.183/2006 Sb.,
o územním plánování a stavebním řádu ve věci

**„Rekonstrukce propustku P18, pozemky parc. č. 1381/28, 109, 102/1, 1393/2,
1393/1, k. ú. Skalice u Frýdku-Místku“**

vydává na základě žádosti vedené pod značkou MMFM 94749/2022 ve smyslu §4 odst. 7 zákona
č.183/2006 Sb.

Koordinované stanovisko

zahrnující požadavky na ochranu dotčených veřejných zájmů, které hájí na základě:

1. závazné stanovisko

1/ Z hlediska zákona č. 183/2006 Sb., o územním plánování a stavebním řádu (stavební zákon), v platném znění:

Magistrát města Frýdku-Místku, odbor územního rozvoje a stavebního řádu, oddělení územního rozvoje, jako orgán územního plánování příslušný podle § 6 odst. 1 písm. e) zákona č. 183/2006 Sb., o územním plánování a stavebním řádu (stavební zákon), ve znění pozdějších předpisů (dále jen „stavební zákon“), přezkoumal podle § 96b odst. 3 stavebního zákona z hlediska souladu s politikou územního rozvoje, s územně plánovací dokumentací a z hlediska uplatňování cílů a úkolů územního plánování záměr: **Rekonstrukce propustku P18** na pozemku parc. č. 109, 1381/28, 1393/1, 1393/2, 102/1 v katastrálním území Skalice u Frýdku-Místku.

Předmět záměru: Jedná se o odstranění stávajícího mostního objektu – propustku, který slouží k převedení dopravy přes potok Skaličnický a výstavbu nového propustku.

Záměr je přípustný

Závazné stanovisko platí 2 roky ode dne vydání (shodný jako den vypravení).

Odůvodnění

Magistrát města Frýdku-Místku, odbor územního rozvoje a stavebního řádu, oddělení územního rozvoje (dále jen „orgán územního plánování“) obdržel žádost o vydání koordinovaného stanoviska, kterou dne 14.06.2022 podalo **Statutární město Frýdek-Místek, Radniční č. p. 1148, Frýdek, 738 01 Frýdek-Místek 1, které zastupuje společnost MIDAKON s. r. o., Na návsi č. p. 18/4, Holásky, 620 00 Brno 20** k výše uvedenému záměru.

Při vydání závazného stanoviska vycházel orgán územního plánování z následujících podkladů předložených žadatelem:

- dokumentace s názvem „**Rekonstrukce propustku P18**“, zpracovaná společností MIDAKON, s. r. o., hlavní projektant Ing. Milan Sedlák, ČKAIT 1005598.

Kromě podkladů předložených žadatelem vycházel orgán územního plánování z:

- Politiky územního rozvoje České republiky, ve znění Aktualizace č. 1, 2, 3, 4 a 5, účinné od 01.09.2021 (dále také „PÚR“);

- Zásad územního rozvoje Moravskoslezského kraje, ve znění Aktualizace č. 1, 3, 4 a 5, účinné od 16.04.2022 (dále také „ZÚR“);

- Územního plánu Frýdku-Místku, vydaného Zastupitelstvem města Frýdku-Místku dne 08.12.2008 s účinností ode dne 01.01.2009 ve Změně č. 1, vydané Zastupitelstvem města Frýdku-Místku dne 05.12.2011 s účinností ode dne 01.01.2012, ve Změně č. 2, vydané Zastupitelstvem města Frýdku-Místku dne 03.09.2012 s účinností ode dne 01.10.2012, ve Změně č. 3, vydané Zastupitelstvem města Frýdku-Místku dne 27.03.2015 s účinností ode dne 11.04.2015, ve Změně č. 4, vydané Zastupitelstvem města Frýdku-Místku dne 04.12.2017 s účinností ode dne 20.12.2017, ve Změně č. 5, vydané Zastupitelstvem města Frýdku-Místku dne 04.03.2020 s účinností ode dne 01.10.2020 a ve Změně č. 6, vydané Zastupitelstvem města Frýdku-Místku dne 16.06.2021 s účinností ode dne 08.07.2021.

Orgán územního plánování přezkoumal záměr podle § 96b odst. 3 stavebního zákona, zda je přípustný z hlediska souladu s politikou územního rozvoje a územně plánovací dokumentací a z hlediska uplatňování cílů a úkolů územního plánování, či nikoliv.

Orgán územního plánování přezkoumal **soulad záměru s politikou územního rozvoje** (dále jen „PÚR“). Platná PÚR záměr v jím dotčeném území neřeší, záměr se věcí řešených PÚR nedotýká. Územní plán Frýdku-Místku byl uveden do souladu s Politikou územního rozvoje, ve znění Aktualizace č. 1, schválené usnesením vlády ČR č. 276 ze dne 15.04.2015. Vyhodnocení souladu s PÚR je součástí kapitoly B.1 písm. a) odůvodnění Změny č. 4 Územního plánu Frýdku-Místku, vydané Zastupitelstvem města Frýdku-Místku dne 04.12.2017. Změny v Politice územního rozvoje České republiky, ve znění Aktualizace č. 2 a 3, účinné od 1. 10. 2019, ve znění Aktualizace č. 4, účinné od 01. 09. 2021 a ve znění Aktualizace č. 5, účinné od 11. 09. 2020 (dále také „PÚR“), se daného území nedotýkají.

Orgán územního plánování přezkoumal **soulad záměru se zásadami územního rozvoje** (dále jen „ZÚR“). Záměr je v souladu s platnými ZÚR, protože platná Změna č. 6 byla vydána po nabytí účinnosti ZÚR včetně její Aktualizace č. 1. V platné Změně č. 6 územního plánu je soulad se ZÚR vyhodnocen v odůvodnění této změny, v kap. B.1.2. vyhodnocení souladu s územně plánovací dokumentací vydanou Moravskoslezským krajem. Orgán územního plánování vyhodnotil, že posuzovaný záměr se nedotýká záměrů, obsažených v Aktualizaci č. 3, 4 a 5 ZÚR. Orgán územního plánu proto konstatuje, že v platné ZÚR se posuzovaný záměr věcí řešených ZÚR nedotýká.

Orgán územního plánování přezkoumal **soulad záměru s platným územním plánem**. Dle platného Územního plánu Frýdku-Místku jsou pozemky p. č. 109, 1381/28, 1393/1, 1393/2, 102/1 v katastrálním území Skalice u Frýdku-Místku zařazeny v zastavěném území, v ploše bydlení v rodinných domech venkovské (dále jen „BV“). Plochy BV umožňují mimo jiné stavby a zařízení dopravní infrastruktury.

Jedná se o odstranění stávajícího mostního objektu – propustku, který slouží k převedení dopravy přes potok Skaličnický a výstavbu nového propustku.

Z předloženého je zřejmé, že je dodržena přípustnost staveb v ploše BV.

Na základě uvedeného orgán územního plánování konstatoval, že posuzovaný záměr je v souladu s Územním plánem Frýdku-Místku.

Orgán územního plánování posoudil **soulad navrhovaného záměru s cíli a úkoly územního plánování** stanovenými v § 18 a 19 stavebního zákona. Vzhledem k charakteru posuzovaného záměru, kdy se jedná o demolici stávajícího propustku a jeho nahrazení propustkem novým, došel orgán územního plánování k závěru, že není nutno posuzovat záměr dle jednotlivých bodů §18 a 19 stavebního zákona a konstatoval, že posuzovaný záměr je v souladu s cíli a úkoly územního plánování.

Platnost závazného stanoviska lze prodloužit, pokud se nezměnily podmínky v území.

Závazné stanovisko nepozbývá platnosti:

a) bylo-li na základě žádosti podané v době jeho platnosti vydáno územní rozhodnutí, společné povolení nebo jiné obdobné rozhodnutí podle jiného zákona a toto rozhodnutí nabylo právní moci,

b) byla-li na základě návrhu veřejnoprávní smlouvy nahrazující územní rozhodnutí nebo společné povolení podaného v době jeho platnosti uzavřena veřejnoprávní smlouva a tato veřejnoprávní smlouva nabyla účinnosti, nebo

c) nabyl-li právních účinků územní souhlas nebo společný územní souhlas a souhlas s provedením ohlášeného stavebního záměru vydaný k oznámení stavebního záměru učiněného v době platnosti závazného stanoviska.

Vyřizuje: Ing. arch. Břachová, kl. 275

2/ Z hlediska zákona č. 254/2001 Sb., o vodách a o změně některých zákonů (vodní zákon), ve znění pozdějších předpisů (dále jen „vodní zákon“):

Magistrát města Frýdku-Místku, odbor životního prostředí a zemědělství (dále jen „vodoprávní úřad“), jako věcně a místně příslušný vodoprávní úřad dle ust. § 104 odst. 2 písm. c) a ust. § 106 odst. 1 vodního zákona, dle ust. § 10 a ust. § 11 zákona č. 500/2004 Sb., správní řád, ve znění pozdějších předpisů (dále jen „správní řád“), dle ust. § 61 odst. 1 písm. c) zákona č. 128/2000 Sb., o obcích (obecní zřízení), ve znění pozdějších předpisů, **uděluje** právnické osobě statutární město Frýdek-Místek, se sídlem Radniční 1148, Frýdek, 738 01 Frýdek-Místek, IČO 00296643, zastoupená na základě plné moci právnickou osobou MIKADON s.r.o., se sídlem Na návsi 18/4, Holásky, 620 00 Brno, IČO 08927677, **souhlas dle ust. § 17 odst. 1 písm. a) vodního zákona formou závazného stanoviska** v souladu dle ust. § 149 odst. 1 správního řádu ke stavbě **„Rekonstrukce propustku P18“** na pozemcích parc. č. 1381/28, 109, 102/1, 1393/2, 1393/1, k. ú. Skalice u Frýdku-Místku, obec Frýdek-Místek, **ke společnému územnímu a stavebnímu řízení** (dále jen „společné povolení“) / **k rozhodnutí o odstranění stavby**. Výše uvedená stavba kříží vodní tok Skaličnický IDVT 10212728, ČHP 2-03-01-0320-2-00.

Umístění stavby v souřadnicovém systému S-JTSK orientačně: střed X = 1122576, Y = 463515.

Souhlas se uděluje na dobu, po kterou bude stavba sloužit svému účelu.

Odůvodnění

Vodoprávní úřad vydává závazné stanovisko dle ust. § 17 odst. 1 písm. a) vodního zákona formou závazného stanoviska ke společnému povolení, neboť výše uvedená stavba kříží vodní tok Skaličnický IDVT 10212728.

Z projektové dokumentace vyplývá, že se jedná o rekonstrukci stávajícího propustku. Stávající propustek, který je tvořen svařencem z ocelových profilů, bude odstraněn. Nový propustek je navržen jako železobetonová uzavřená rámová konstrukce. Nosná konstrukce bude tvořena železobetonovým monolitickým rámem. Mostovka bude mít ve střední třetině výšku 0,30 m. Šířka nosné konstrukce bude 3,60 m. Most bude jednopólový, jeho kolmé rozpětí bude 2,30 m. Založení mostu bude plošné na výměně podloží ze ŠD tl. 600 mm. Výkopy budou otevřené ve sklonu 1:1. Na mostě bude provedena dvouvrstvá vozovka a železobetonové monolitické římsy. Vozovka v okolí propustku bude v jednostranném příčném sklonu 2,0 %, podélný sklon klesá k propustku a za propustkem stoupá. Vozovka na předpolích bude s živičným povrchem celkové tloušťky 400 mm. Terén a koryto pod mostem bude zpevněno kamenem do betonu a bude ukončené betonovými prahy. Dno koryta vodního toku za betonovými prahy bude opevněno kamenným záhozem. Během výstavby dojde k provizornímu zatrubnění koryta rourou DN 800 mm, která bude po provedení propustku odstraněna. Součástí objektu je i prodloužení výškové úpravy poklopu splaškové kanalizace za propustkem a dále betonový šterbinový žlab s vyústěním potrubí DN 200 do zpevnění u pravého křídla opěry 1. Stavba bude vybudována na pozemcích parc. č. 1381/28, 109, 102/1, 1393/2, 1393/1, k. ú. Skalice u Frýdku-Místku, obec Frýdek-Místek.

K výše uvedené stavbě bylo doloženo:

- Projektová dokumentace s názvem „Rekonstrukce propustku P18“, kterou zpracoval v květnu 2022 Ing. David Mlčák, autorizoval Ing. Milan Sedlák, autorizovaný inženýr pro mosty a inženýrské konstrukce, ČKAIT 1005598.
- Stanovisko správce povodí a správce vodního toku zn. POD/11278/2022/923/2/823 ze dne 30.06.2022 - Povodí Odry, státní podnik, Varenská 3101/49, Moravská Ostrava, 702 00 Ostrava (dále jen „stanovisko“). Ve stanovisku je uvedeno: „*Stavba je navržena v povodí vodního útvaru HOD_0510 Ostravice od toku Čeladenka po tok Morávka. Ekologický potenciál tohoto útvaru byl vyhodnocen jako střední. U vodního útvaru se předpokládá nedosažení dobrého chemického stavu. Celkový stav tohoto útvaru byl vyhodnocen jako nevyhovující. Správce povodí posoudil vliv záměru na stav a potenciál útvarů povrchových vod a na stav útvarů podzemních vod podle Metodického pokynu k posouzení možnosti vlivu*

*záměru na stav dotčených vodních útvarů, MZe a MŽP, 02/2018. Z hlediska zájmů daných platným Národním plánem povodí Odry a Plánem dílčího povodí Horní Odry (ustanovení § 24 až § 26 vodního zákona) je uvedený záměr možný, protože lze předpokládat, že záměrem nedojde ke zhoršení chemického stavu a ekologického potenciálu dotčených útvarů povrchových vod a chemického stavu a kvantitativního stavu útvarů podzemních vod, a že nebude znemožněno dosažení jejich dobrého potenciálu. Toto hodnocení vychází z posouzení souladu daného záměru s výše uvedenými platnými dokumenty. Záměr **Rekonstrukce propustku P18** je v souladu s Plánem pro zvládání povodňových rizik v povodí Odry."*

Jedná se o stavbu, ke které není třeba povolení vodoprávního úřadu, které však může ovlivnit vodní poměry tím, že bude provedena na pozemcích, které kříží vodní tok Skaličnický. Proto je k ní zapotřebí udělit souhlas vodoprávního úřadu dle ust. § 17 odst. 1 písm. a) vodního zákona.

Souhlas je závazný pro příslušné orgány při postupu podle zvláštních zákonů (zákon č. 183/2006 Sb., o územním plánování a stavebním řádu (stavební zákon), ve znění pozdějších předpisů, zákon č. 61/1988 Sb., o hornické činnosti, výbušninách a o státní báňské správě, ve znění pozdějších předpisů, zákon č. 157/2009 Sb., o nakládání s těžebním odpadem a o změně některých zákonů, ve znění pozdějších předpisů), v případech uvedených v § 17 odstavci 1 vodního zákona.

Správní orgán při udělení souhlasu přihlédl ke všem zjištěným skutečnostem a souhlas udělil, neboť dospěl k závěru, že stavba neohrozí vodní poměry v dané lokalitě nad přijatelnou mez. Souhlas byl vydán na základě podkladů předložených navrhovatelem, a to formou závazného stanoviska.

Upozornění

V souladu s ustanovením § 1 odst. 1 vodního zákona za účelem chránit povrchové a podzemní vody, zachovat jejich kvalitu je nutné při provádění stavby dodržovat tyto zásady:

- V korytě vodního toku a jeho bezprostředním okolí nebude skladován žádný stavební materiál, technika, či jiné předměty, které by bránily plynulému odtoku vod.
- Stavbou nesmí dojít ke znečištění vodního toku materiálem z demolice, cementovým mlékem, stavebním materiálem a ropnými úkapy.
- Po ukončení pracovní směny musí stavební stroje opustit koryto toku.
- Veškerý materiál, uložený na břehu, nebo napadaný do koryta vodního toku (v souvislosti se stavbou) bude beze zbytku odstraněn.
- Budou učiněna taková opatření, aby nedošlo ke znečištění povrchových nebo podzemních vod a ke zhoršení odtokových poměrů v předmětné lokalitě.

Poučení

Souhlas je závazným podkladem pro příslušné orgány při postupu podle zvláštních zákonů a pozbývá platnosti současně se skončením platnosti společného povolení / rozhodnutí o odstranění stavby pro stavbu, pro kterou je souhlas vydáván.

Vyřizuje: Ing. Rajnochová, kl. 492

3/ Z hlediska zákona č. 114/1992 Sb., o ochraně přírody a krajiny, ve znění pozdějších předpisů (dále jen „zákon o ochraně přírody a krajiny“):

Magistrát města Frýdku-Místku, odbor životního prostředí a zemědělství (dále jen „orgán ochrany přírody“), jako věcně a místně příslušný orgán ochrany přírody dle ust. § 77 odst. 1 písm. a) a písm. l) a ust. § 77 odst. 4 zákona o ochraně přírody a krajiny, a ust. § 10 a 11 zákona č. 500/2004 Sb., správní řád, ve znění pozdějších předpisů (dále jen „správní řád“), a ust. § 61 odst. 1 písm. c) zákona č. 128/2000 Sb., o obcích (obecní zřízení), ve znění pozdějších předpisů, na základě žádosti právnické osoby statutární město Frýdek-Místek, se sídlem Radniční 1148, Frýdek, 738 01 Frýdek-Místek, IČO 00296643, v zastoupení na základě plné moci právnickou osobou MIDAKON s.r.o., se sídlem Na návsi 18/4, Holásky, 620 00 Brno-Tuřany, IČO 08927677, **vydává** podle ust. § 65 a ust. § 90 odst. 17 zákona o ochraně přírody a krajiny a podle ust. § 149 odst. 1 správního řádu **toto závazné stanovisko pro společné územní a stavební řízení a rozhodnutí o odstranění stavby „Rekonstrukce propustku P18“** na pozemcích parc. č. 109, 1381/28, 1393/1, 1393/2 a 102/1, k. ú. Skalice u Frýdku-Místku, (dále jen „záměr“) obec Frýdek-Místek, a to po vyhodnocení, zda mohou být záměrem dotčeny zájmy chráněné zákonem o ochraně přírody a krajiny:

I.

Orgán ochrany přírody souhlasí ve smyslu ust. § 4 odst. 2 zákona o ochraně přírody a krajiny s předmětným záměrem, který by mohl vést k poškození nebo zničení významného krajinného prvku – vodního toku Skaličnick (IDVT 10212728) v k. ú. Skalice u Frýdku-Místku, obec Frýdek-Místek, nebo k ohrožení či oslabení jeho ekologicko-stabilizační funkce s těmito podmínkami:

1. Stavební práce ve vodním prostředí budou v předstihu nejméně 15 dnů oznámeny místní organizaci Českého rybářského svazu.
2. V průběhu realizace stavby budou učiněna opatření k zabránění úniku pevných, kapalných a plyných látek poškozujících vodní tok, půdní fond a jeho vegetační kryt.
3. Při realizaci stavby bude respektován stávající tvar koryta, břehu a jeho okolí.
4. S podmínkami závazného stanoviska do významného krajinného prvku seznámit provádějící firmu nejlépe již při výběrovém řízení.

II.

Orgán ochrany přírody souhlasí ve smyslu ust. § 12 zákona o ochraně přírody a krajiny s předmětným záměrem, jakožto zásahem, který nesníží nebo změní krajinný ráz.

Odůvodnění

Dle předložené projektové dokumentace je zřejmé, že se jedná o rekonstrukci stávajícího propustku vodního toku Skaličnick, který je ve špatném technickém stavu.

Vodní tok je dle ust. § 3 odst. 1 písm. b) zákona o ochraně přírody a krajiny významným krajinným prvkem (dále jen „VKP“). Dle předložené projektové dokumentace bude zásah do předmětného VKP spočívat v demolici stávajícího propustku a výstavbě propustku nového.

Nový propustek je navržen jako železobetonová uzavřená rámová konstrukce. Nosná konstrukce je tvořena železobetonovým monolitickým rámem. Mostovka má ve střední třetině výšku 0,30 m. Šířka nosné konstrukce je 3,60 m. Most je jednopólový, jeho kolmé rozpětí je 2,30 m. Založení mostu je plošné na výměně podloží ze ŠD tl. 600 mm. Výkopy budou otevřené ve sklonu 1:1. Na mostě bude provedena dvouvrstvá vozovka a železobetonové monolitické římsy. Vozovka v okolí propustku je v jednostranném příčném sklonu 2,0 ‰, podélný sklon klesá k propustku a za propustkem stoupá. Vozovka na předpolích je s živičným povrchem celkové tloušťky 400 mm. Terén a koryto pod mostem bude zpevněno kamenem do betonu a bude ukončené betonovými prahy. Během výstavby dojde k provizornímu zatrubnění koryta toku rourou DN 800 mm, která bude po provedení propustku odstraněna. Součástí je také úprava poklopu splaškové kanalizace za propustkem a dále betonový šterbinový žlab s vyústěním potrubí DN 200 do zpevnění u pravého křídla opěry.

V dotčeném úseku se jedná o drobný přirozený vodní tok se zatravněnými břehy bez dřevinného porostu. V navazujících úsecích proti proudu i po proudu je potok neupraven s břehy porostlými bylinnou vegetací a vzrostlými listnatými dřevinami. Význam tohoto VKP spočívá zejména v plnění funkce ekologicko-stabilizační (přírodní ekosystém tvořený drobným vodním tokem) a krajinářsko-estetické (přírodní prvek v urbanizované části krajiny). Dle ust. § 4 odst. 2 zákona o ochraně přírody a krajiny se VKP využívají pouze tak, aby nebyla narušena jejich obnova a nedošlo k ohrožení nebo oslabení jejich ekologicko-stabilizačních funkcí. Vzhledem ke skutečnosti, že orgán ochrany přírody nemohl s ohledem na charakter zásahu a charakter dotčeného významného krajinného prvku jednoznačně vyloučit, že by realizací stavby mohlo dojít k poškození nebo zničení předmětného VKP nebo ohrožení či oslabení jeho ekologicko-stabilizačních funkcí ve smyslu ust. § 4 odst. 2 zákona o ochraně přírody a krajiny, je vydáváno závazné stanovisko dle ust. § 4 odst. 2 zákona o ochraně přírody a krajiny. Orgán ochrany přírody usoudil, že vzhledem k charakteru vodního toku a vzhledem k charakteru zásahu (rekonstrukce stávajícího propustku) lze konstatovat, že realizace záměru nebude mít dlouhodobý nebo negativní dopad na biotop. Předmětným zásahem nedojde k poškození předmětného VKP nebo k trvalému narušení jeho ekologicko-stabilizační funkce.

Dle dostupných podkladů orgánu ochrany přírody (předložené dokumentace, situačních snímků a místního šetření) je zřejmé, že nedojde k dotčení dřevin.

Orgán ochrany přírody dospěl k závěru, že vzhledem k charakteru záměru – rekonstrukce stávajícího propustku, nemůže jeho realizací dojít ke snížení nebo změně krajinného rázu ve smyslu ust. § 12 odst. 2 zákona o ochraně přírody a krajiny.

Poučení

Orgán ochrany přírody upozorňuje, že v zájmu ochrany zvláště chráněných volně žijících druhů živočichů, jejichž případný výskyt v dotčeném území nelze vyloučit (např. obojživelníci, plazi),

orgán ochrany přírody doporučuje provedení průzkumu dotčeného území z hlediska jejich případného výskytu.

Dle ust. § 50 odst. 1 zákona o ochraně přírody a krajiny jsou mimo jiné zvláště chráněni živočišné chráněni ve všech svých vývojových stádiích, chráněna jsou také jimi užívaná přirozená i umělá sídla a jejich biotop. Dle ust. § 50 odst. 2 zákona o ochraně přírody a krajiny je mimo jiné zakázáno škodlivě zasahovat do přirozeného vývoje zvláště chráněných živočichů, zejména je chytat, rušit, zraňovat nebo usmrčovovat a zároveň není dovoleno sbírat, ničit, poškozovat či přemísťovat jejich vývojová stadia nebo jimi užívaná sídla.

V případě potvrzení výskytu některého z druhů živočichů, kteří jsou zvláště chráněni podle ust. § 48 zákona o ochraně přírody a krajiny. (jejich seznam je uveden v příloze III. vyhlášky č. 395/1992 Sb.) doporučuje orgán ochrany přírody projednat konkrétní podobu realizace stavby s kompetentním orgánem ochrany přírody, kterým je Krajský úřad Moravskoslezského kraje, odbor životního prostředí a zemědělství, který je oprávněn stanovit další postup a určit, zda bude nutné žádat o výjimku z ochranných podmínek zvláště chráněných druhů živočichů dle ust. § 56 zákona o ochraně přírody a krajiny.

Vyřizuje: Mgr. Richtárová, kl. 476, Ing. Jašová, kl. 608

4/ Z hlediska zákona č. 289/1995 Sb., o lesích a o změně a doplnění některých zákonů (lesní zákon), ve znění pozdějších předpisů (dále jen „lesní zákon“):

Magistrát města Frýdku-Místku, odbor životního prostředí a zemědělství (dále jen „orgán státní správy lesů“), jako věcně a místně příslušný orgán státní správy lesů“), dle § 48 odst. 2 písm. c) a § 48 odst. 3 lesního zákona, a ust. § 10 a § 11 zákona č. 500/2004 Sb., správní řád, ve znění pozdějších předpisů (dále jen „správní řád“), a ust. § 61 odst. 1 písm. c) zákona č. 128/2000 Sb., o obcích (obecní zřízení), ve znění pozdějších předpisů, **vydává** právnické osobě statutární město Frýdek-Místek, se sídlem Radniční 1148, Frýdek, 738 01 Frýdek-Místek, IČO 00296643, v zastoupení na základě plné moci právnickou osobou MIDAKON s.r.o., se sídlem Na návsi 18/4, Holásky, 620 00 Brno-Tuřany, IČO 08927677, podle ust. § 14 odst. 2 lesního zákona a podle ust. § 149 odst. 1 správního řádu, **souhlas k vydání rozhodnutí o umístění a povolení stavby a souhlas k vydání rozhodnutí o odstranění stavby „Rekonstrukce propustku P18“** na pozemcích parc. č. 109, 1381/28, 1393/1, 1393/2 a 102/1, k. ú. Skalice u Frýdku-Místku, obec Frýdek-Místek (dále jen „stavební pozemky“), do vzdálenosti 50 m od okraje pozemku určeného k plnění funkcí lesa parc. č. 93/1, k. ú. Skalice u Frýdku-Místku, obec Frýdek-Místek.

Odůvodnění

Magistrát města Frýdku-Místku, odbor životního prostředí a zemědělství, příslušný orgán státní správy lesů, obdržel žádost právnické osoby statutární město Frýdek-Místek, se sídlem Radniční 1148, 738 01 Frýdek, Frýdek-Místek, IČO 00296643, v zastoupení na základě plné moci právnickou osobou MIDAKON s.r.o., se sídlem Na návsi 18/4, Holásky, 620 00 Brno-Tuřany, IČO 08927677, o vydání společného koordinovaného stanoviska pro vydání společného územního a stavebního řízení a rozhodnutí o odstranění stavby „Rekonstrukce propustku P18“ na výše uvedených pozemcích. Předmětem záměru je rekonstrukce stávajícího propustku vodního toku Skaličnický, který je ve špatném technickém stavu. Dotčený lesní pozemek parc. č. 93/1 bezprostředně nesousedí se stavebními pozemky.

Orgán státní správy lesů dospěl k závěru, že předmětnou stavbou, ve vzdálenosti do 50 m od okraje lesních pozemků, dle zákresu v koordinacním situačním výkresu (č. výkresu C.3), který je součástí projektové dokumentace, nebude poškozován ani ohrožován lesní pozemek parc. č. 93/1, k. ú. Skalice u Frýdku-Místku, obec Frýdek-Místek, v jehož ochranném pásmu je stavební záměr umístěn.

Souhlas je vydán především z pohledu zájmu státu na existenci lesa a plnění všech jeho funkcí a neřeší vlastnické ani nájemní vztahy k pozemkům.

Lesní pozemek nesmí být poškozován ukládáním odpadů, odpadků, výkopových zemin, stavebního materiálu, pojezdem a stáním motorových vozidel a stavebních strojů, vypouštěním odpadních vod, nesmí být poškozovány lesní porosty a nesmí být realizací stavby jakkoliv dotčeny.

Toto závazné stanovisko se vydává jako součást podkladů pro vydání společného územního a stavebního řízení a rozhodnutí o odstranění stavby, které jsou v souladu se schválenou ÚPD obce.

Vyřizuje: Mitregová, kl. 496

2. vyjádření

1/ Z hlediska zákona č. 201/2012 Sb., o ochraně ovzduší, ve znění pozdějších předpisů, (dále jen „zákon o ochraně ovzduší“):

Předloženým záměrem „Rekonstrukce propustku P18“ na pozemcích parc. č. 1381/28, 109, 102/1, 1393/2, 1393/1, k. ú. Skalice u Frýdku-Místku, obec Frýdek-Místek nedojde k dotčení zájmů chráněných dle zákona o ochraně ovzduší. Orgán ochrany ovzduší požaduje minimalizovat znečišťování ovzduší dostupnými opatřeními, v místech vzniku prašnosti provádět zaplachtování a zkrápění, provádět čištění vozidel před výjezdem ze staveniště na veřejnou komunikaci, aby nedocházelo ke znečištění komunikace. Rovněž je nutné provádět pravidelné čištění ploch a komunikací staveniště.

Vyřizuje: Mgr. Krupař, kl. 499

2/ Z hlediska zákona č. 541/2020 Sb., o odpadech, ve znění pozdějších předpisů (dále jen „zákon o odpadech“), dle ust. § 146 odst. 3 písm. b) a odst. 5 zákona o odpadech:

Magistrát města Frýdku-Místku, odbor životního prostředí a zemědělství, orgán odpadového hospodářství, k předloženému záměru stavby „Rekonstrukce propustku P18“ (dále jen „stavba“) na pozemcích parc. č. 1381/28, 109, 102/1, 1393/2, 1393/1, k. ú. Skalice u Frýdku-Místku, obec Frýdek-Místek, vydává následující vyjádření z hlediska odpadů ke změně dokončené stavby:

Z předložené projektové dokumentace vyplývá, že se jedná o demolici stávajícího propustku výše uvedeného bezejmenného vodního toku a výstavbu nového propustku.

Orgán odpadového hospodářství se zabýval způsobem nakládání s odpady uvedeným v Souhrnné technické zprávě, kapitole B. 8., písm. h), kde jsou uvedeny druhy odpadů zařazené dle Katalogu odpadů a kategorie odpadů, které vzniknou stavební činností a způsob jejich využití/odstranění. Orgán odpadového hospodářství shledal, že uvedený způsob nakládání s odpady je v souladu s povinnostmi vyplývajících ze zákona o odpadech. Orgán odpadového hospodářství upozorňuje původce odpadů na povinnosti při nakládání s odpady dle zákona o odpadech:

- Odpad, který původce odpadu nezpracuje v místě stavby v souladu se zákonem o odpadech, je povinen předat přímo nebo prostřednictvím dopravce odpadu pouze do zařízení určeného pro nakládání s daným druhem a kategorií odpadu nebo za podmínek § 16 odst. 3 zákona o odpadech do dopravního prostředku takového zařízení, obchodníkovi s odpady s povolením pro daný druh a kategorii odpadu, popřípadě dopravci odpadu určenému tímto obchodníkem (ust. § 13 odst. 1 písm. e) zákona o odpadech),
- v rámci odstraňování stavby, provádění stavby nebo údržbě stavby je původce odpadů povinen dodržet postup pro nakládání s vybouranými stavebními materiály určenými pro opětovné použití, vedlejšími produkty a stavebními a demoličními odpady tak, aby byla zajištěna nejvyšší možná míra jejich opětovného použití a recyklace (ust. § 15 odst. 2 písm. f) zákona o odpadech),
- původce odpadu musí u stavebního a demoličního odpadu, který sám nezpracuje, mít zajištěno jejich předání v odpovídajícím množství písemnou smlouvou před jejich vznikem (ust. § 15 odst. 2 písm. c) zákona o odpadech),
- původce odpadů je povinen prokázat orgánům provádějícím kontrolu dle zákona o odpadech, že předal odpad, který produkuje, v odpovídajícím množství v souladu s ust. § 13 odst. 1 písm. e) zákona o odpadech (ust. § 15 odst. 2 písm. b) zákona o odpadech).

Vyřizuje: Mgr. Taráriková, kl. 615

3/ Z hlediska zákona č. 334/1992 Sb., o ochraně zemědělského půdního fondu, ve znění pozdějších předpisů (dále jen „zákon o ochraně ZPF“), dle ust. § 15 písm. n) zákona o ochraně ZPF:

Předloženým záměrem stavby „Rekonstrukce propustku P18“ na pozemku parc. č. 102/1, druh pozemku zahrada, k. ú. Skalice u Frýdku-Místku, obec Frýdek-Místek, dojde k dotčení zájmů chráněných dle zákona o ochraně ZPF v kompetenci Magistrátu města Frýdku-Místku, odboru životního prostředí a zemědělství (dále jen „orgán ochrany ZPF“). Záměrem stavby na pozemcích parc. č. 109, 1381/28, 1393/1, 1393/2, druh pozemků ostatní plocha, k. ú. Skalice u Frýdku-Místku, obec Frýdek-Místek, nedojde k dotčení zájmů chráněných dle zákona o ochraně ZPF v kompetenci orgánu ochrany ZPF.

Pro záměr „Rekonstrukce propustku P18“ na pozemku parc. č. 102/1, druh pozemku zahrada, k. ú. Skalice u Frýdku-Místku, obec Frýdek-Místek, na zemědělském půdním fondu není třeba dle ust. § 9 odst. 2 písm. b) bodu 2 zákona o ochraně ZPF souhlasu s odnětím zemědělské půdy ze zemědělského půdního fondu, pokud v jednotlivých případech nejde o plochu větší než 55 m². Při realizaci stavby na zemědělském půdním fondu a jeho použití k nezemědělským účelům po dobu kratší než 1 rok včetně doby potřebné k uvedení zemědělské půdy do původního stavu není třeba dle ust. § 9 odst. 2 písm. d) zákona o ochraně ZPF žádat orgán ochrany ZPF o vydání souhlasu k odnětí půdy ze zemědělského půdního fondu, je-li termín zahájení nezemědělského využívání zemědělské půdy nejméně 15 dní předem písemně oznámen orgánu ochrany ZPF. Při výkopových pracích je nutno postupovat tak, aby na zemědělském půdním fondu a jeho vegetačním krytu došlo k co nejmenším škodám. S vlastníky dotčené zemědělské půdy nebo jinou osobou oprávněnou tuto zemědělskou půdu užívat je nutno včas projednat zamýšlené provádění prací. Dále je třeba učinit opatření k zabránění úniku pevných, kapalných a plyných látek poškozujících zemědělský půdní fond a jeho vegetační kryt. Vyřizuje: J. Hanzlíčková, kl. 485

4/ Z hlediska zákona č. 13/1997 Sb., o pozemních komunikacích, v platném znění:

Magistrát města Frýdku-Místku, odbor dopravy a silničního hospodářství, jako příslušný silniční správní úřad ve věcech silnic II. a III. tříd a veřejně přístupných účelových komunikací podle § 40 odst. 4 písm. a) a ve věcech místních komunikací ve smyslu § 40 odst. 5 písm. b) zákona č. 13/1997 Sb. o pozemních komunikacích, v platném znění, (dále jen zákona o pozemních komunikacích) k žádosti o vyjádření k projektové dokumentaci sděluje, že pro výše uvedenou stavbu vykonává působnost silničního správního úřadu ve věcech místních komunikací.

Bude-li nutno v rámci stavby omezit obecné užívání místní komunikace uzavírkami a objížděkami, je nutno o povolení uzavírky a nařízení objížděky dle ustanovení § 24 zákona o pozemních komunikacích, požádat Magistrát města Frýdku-Místku, odbor dopravy a silničního hospodářství, který je v dané věci příslušným silničním správním úřadem.

Podmínky pro vydání povolení uzavírky a nařízení objížděky jsou uvedeny v § 39 vyhlášky č. 104/1997 Sb., v platném znění, kterou se provádí zákon o pozemních komunikacích.

Vyřizuje: Ing. Madenský, kl. 350

5/ Z hlediska zákona č. 361/2000 Sb., o provozu na pozemních komunikacích a o změnách některých zákonů, ve znění pozdějších předpisů:

Magistrát města Frýdku Místku, odbor dopravy a silničního hospodářství stanoví přechodnou úpravu provozu na pozemních komunikacích (přechodné dopravní značení) opatřením obecné povahy, které bude zahájeno podáním návrhu stanovení přechodné nebo místní úpravy provozu na pozemních komunikacích investorem nebo zhotovitelem předmětné stavby. Podání návrhu je možno učinit písemně na předepsaném formuláři nebo ústně do protokolu anebo v elektronické podobě podepsané zaručeným elektronickým podpisem.

V případě, že realizace stavby si vyžádá provedení dopravního opatření a bude nutné užít **přechodné svíslé a vodorovné dopravní značení, je nutno minimálně 30 dnů** před zahájením prací podat zdejšímu odboru dopravy a silničního hospodářství návrh stanovení přechodné úpravy provozu na pozemních komunikacích (přechodné dopravní značení). K návrhu musí být přiložen situační snímek, schéma nebo projektová dokumentace umístění přechodného dopravního značení.

Vyřizuje: p. Vrbica, kl. 224

6/ Z hlediska zákona číslo 20/1987 Sb., o státní památkové péči, ve znění pozdějších předpisů (dále jen „zákon o státní památkové péči“)

Magistrát města Frýdku-Místku, oddělení územního rozvoje, jako místně a věcně příslušný orgán státní památkové péče ve smyslu § 29 odst. 2 zákona č. 20/1987 Sb., o státní památkové péči, ve znění pozdějších předpisů (dále jen „zákon o státní památkové péči“) a podle ustanovení § 10 a § 11 odst. 1 zákona č. 500/2004 Sb., správní řád, ve znění pozdějších předpisů (dále jen „správní řád“) na základě žádosti o vyjádření ke koordinovanému stanovisku č. j. MMFM 94749/2022 ze dne 14. 6. 2022 a po prostudování předložené dokumentace vydává následující vyjádření: Realizaci předloženého záměru nedojde k dotčení zájmů chráněných dle zákona o státní památkové péči v kompetenci Magistrátu města Frýdku-Místku, oddělení územního rozvoje, neboť předmětná stavba je/bude realizována na území, které není památkově chráněným

územím dle zákona o státní památkové péči a není kulturní památkou prohlášenou na základě tohoto zákona.

Poučení - stavebník je dále povinen:

- V případě jakýchkoliv výkopových prací je stavebník v souladu s ustanovením § 22 odst. 2 zákona o státní památkové péči už od doby přípravy stavby povinen oznámit písemně svůj záměr Archeologickému ústavu Akademie věd ČR (on-line formulář je k dispozici na adrese <http://api.archeologickamapa.cz/oznameni/0/>) a umožnit jemu nebo oprávněné organizaci provést na dotčeném území záchranný archeologický výzkum na základě dohody uzavřené podle § 22 odst. 1 a 2 zákona o státní památkové péči.
- V případě, že v souvislosti s přípravou stavby nebo při jejím provádění dojde k archeologickým nálezům, je stavebník ve smyslu § 23 odst. 2 zákona o státní památkové péči povinen ihned podat oznámení stavebnímu úřadu a orgánu státní památkové péče, popřípadě Archeologickému ústavu a učinit nezbytná opatření, aby nález nebyl poškozen nebo zničen (§ 176 stavebního zákona). Seznam oprávněných organizací pro Moravu a Slezsko je k dispozici na adrese http://arub.avcr.cz/referat-archeologicke-pamatkove-pece/index.html#opravnene_organizace.
- V případě, že by se v trase stavby nacházela nějaká neevidovaná drobná stavba (boží muka, mezník, atd.), je stavebník povinen ji v dostatečné vzdálenosti obejít, tak aby nebyla poškozena. Pokud by to nebylo možné, bude stavebník jiný postup předem konzultovat se zástupcem památkové péče na odboru územního rozvoje a stavebního řádu, oddělení územního rozvoje, Magistrátu města Frýdku-Místku.

Vyřizuje: Mgr. Hloušková, kl. 280

Závěr:

Magistrát města Frýdku-Místku zkoordinoval dílčí závazná stanoviska dle jednotlivých úseků veřejné správy, v nichž chrání dotčené veřejné zájmy a konstatuje, že stavbu lze umístit za předpokladu splnění výše uvedených požadavků.

Dokumentace byla zaslána elektronicky. Dne 11.07.2022 byla žadateli zaslána výzva k odstranění nedostatků podání a dne 17.07.2022 byla žádost o koordinované stanovisko doplněna.

Ing. Pavel Osina, v. r.
vedoucí odboru
územního rozvoje a stavebního řádu

Za správnost vyhotovení Martin Harvan

Krajská hygienická stanice Moravskoslezského kraje se sídlem v Ostravě

NA BĚLIDLE 7, 702 00 OSTRAVA

VÁŠ DOPIS ZN.: ---
ZE DNE: 10. 6. 2022

SPISOVÁ ZN.: S-KHSMS 255782/2022/FM/HOK
ČÍSLO JEDNACÍ: KHSMS 255782/2022/FM/HOK
VYŘIZUJE: Kateřina Briosi
TEL.: 558 418 332
E-MAIL: katerina.briosi@khsova.cz

DATUM: 1. 7. 2022

MIDAKON s. r. o.
Na Návsi 18/4
620 00 Brno

Nedotčený správní úřad

Krajská hygienická stanice Moravskoslezského kraje se sídlem v Ostravě jako orgán ochrany veřejného zdraví (dále jen „KHS MSK“) posoudila žádost: společnost MIDAKON s. r. o., Na Návsi 18/4, 620 00 Brno, IČ 08927677, zplnomocněná k zastupování investora stavby: Statutární město Frýdek-Místek, Radniční 1148, 738 01 Frýdek-Místek, IČ 00296643, doručenou dne 10. 6. 2022, o stanovisko k projektové dokumentaci pro sloučené územní a stavební řízení stavby „Rekonstrukce propustku P18“, pozemky parc.č. 1381/28, 109, 102/1, 1393/2, 1393/1. ú. Skalice u Frýdku-Místku, z hlediska zájmů jím chráněných ve smyslu § 77 odst. 1 zákona č. 258/2000 Sb., o ochraně veřejného zdraví a o změně některých zákonů, ve znění pozdějších předpisů (dále jen „zákon č. 258/2000 Sb.“).

Předmětem předložené dokumentace (zpracovatel MIDAKON s. r. o., datum 05/2022) je rekonstrukce stávajícího propustku ev. č. P18, který převádí místní silnici přes potok Skaličnický. V rámci stavby bude řešena také kompletní demolice a odstranění stávajícího propustku, který je tvořen svařencem z ocelových profilů, na němž je vybetonována deska a položena vozovka. Nový propustek je navržen jako železobetonová uzavřená rámová konstrukce. Šířka nosné konstrukce je 3,60 m. Na mostě, který je navržen jednoplošný, bude provedena dvouvrstvá vozovka a železobetonové monolitické římsy. Nad propustkem bude provedena nová vozovka šířky mezi obrubami 3,0 m, napojení zůstane zachováno jako ve stávajícím stavu, tzn. z hlavní silnice III/4773.

Po posouzení z hlediska požadavků ochrany veřejného zdraví dospěl orgán ochrany veřejného zdraví k závěru, že v uvedené věci **nejsou dotčeny zájmy jím chráněné**, a proto neplní úkoly dotčeného orgánu podle § 82 odst. 2 písm. i) zákona č. 258/2000 Sb. a v řízení podle § 149 zákona č. 500/2004 Sb., správní řád, ve znění pozdějších předpisů, **n e v y d á v á** závazné stanovisko.

Rozdělovník:

Počet výtisků vyhotoveného dokumentu: 2

1x adresát, 1 list (DS- za2sj3jf)

1x KHS, oddělení HOK, 1 list

Mgr. Adam Volný v. r.
vedoucí oddělení hygieny obecné a komunální
Krajské hygienické stanice Moravskoslezského kraje
se sídlem v Ostravě
územní pracoviště Frýdek-Místek

IČ: 71009167
ID datové schránky: w8pai4f
web: www.khsova.cz

Úřední hodiny:
pondělí, středa 8:00 – 17:00



Pomáhat a chránit

KRAJSKÉ ŘEDITELSTVÍ POLICIE MORAVSKOSLEZSKÉHO KRAJE

územní odbor Frýdek-Místek
dopravní inspektorát Frýdek-Místek

Č. j. KRPT-144273-2/ČJ-2022-070206

Frýdek-Místek 24. června 2022

Počet stran: 1

MIDAKON s.r.o.

Na Násvi 18/4

620 00 Brno

IČ: 08927677

ID datové schránky: za2s3jf

Vyřizuje: Ing. David Mlčák

Stavba: „Rekonstrukce propustku P18" - stanovisko

Policie České republiky, Dopravní inspektorát Krajského ředitelství policie Moravskoslezského kraje, Územního odboru Frýdek-Místek jako dotčený orgán příslušný k uplatnění stanoviska k zajištění bezpečnosti a plynulosti provozu na pozemních komunikacích v rámci územního a stavebního řízení dle § 16 odst. 2, písm. b) zákona č. 13/1997 Sb., o pozemních komunikacích, ve znění pozdějších změn a doplnění,

n e m á n á m í t e k

k předložené projektové dokumentaci pro územní a stavební řízení stavby „Rekonstrukce propustku P18", jež bude situována na dotčených pozemcích v k.ú. Skalice u Frýdku-Místku [747971], neboť odpovídá požadavkům na bezpečnost a plynulost provozu na pozemních komunikacích.

Zpracoval:

por. Bc. Roman Míček

npor. Mgr. David Krupp
vedoucí odděleníBeskydská 2061
738 19 Frýdek-Místek

npor. Mgr. David Krupp

28.06.2022 12:40:18

Digit In podepsal:

npor. Mgr. David Krupp
POLICIE ESK REPUBLIKY

www.policie.cz

Tel.: +420 974 732 259

E-mail: epodatelna.policie@pcr.cz

ID DS: n5hai7v

MIDAKON s.r.o.
Na návsi 18/4
Brno
620 00 HOLÁSKY



D0000000101713940602

NAŠE ZNAČKA
001126342029

VYŘIZUJE / LINKA
Karel Volný / 800 850 860

MÍSTO ODESLÁNÍ / DNE
Plzeň 10. 6. 2022

Vyjádření k projektové dokumentaci ke stavbě ve smyslu energetického zákona a příslušných technických norem

Vážená paní, vážený pane,

dovolte nám, abychom reagovali na Vaši žádost ze dne 4. 6. 2022, ve které nás žádáte o vydání vyjádření k projektové dokumentaci pro účely povolení stavby.

V zájmovém území k zamýšlené stavbě a/nebo s ní související činnosti na pozemku parcelní číslo 1381/28, 109, 102/1, 1393/2, 1393/1 v katastrálním území Skalice u Frýdku-Místku vedené pod názvem „Rekonstrukce propustky P18“ se nachází zařízení **nadzemního vedení nízkého napětí 0,4 kV** v majetku provozovatele distribuční soustavy společnosti ČEZ Distribuce, a. s.

Sdělujeme Vám, že společnost ČEZ Distribuce, a. s., souhlasí s předloženou projektovou dokumentací.

Platnost tohoto souhlasu je vázána na dodržení následujících podmínek:

1. Práce v blízkosti stávajícího nadzemního vedení NN 0,4 kV, které nemá ve smyslu §46 energetického zákona č. 458/2000 Sb. ochranné pásmo, musí být prováděny tak, aby nedošlo ke snížení stability podpěrných bodů nebo poškození uzemnění. Při stavbě je nutno dodržet vzdálenosti od nadzemního vedení NN podle PNE 33 3302.
2. Podmínkou pro zahájení činnosti v blízkosti zařízení distribuční soustavy, resp. v ochranném pásmu je platné sdělení o existenci zařízení v majetku společnosti ČEZ Distribuce, a. s., pro výše uvedené zájmové území, které získáte prostřednictvím Geoportálu (geoportal.cezdistribuce.cz), při dodržení podmínek uvedených ve sdělení a v tomto vyjádření.
3. Místa křížení a souběhy ostatních zařízení a staveb se zařízeními energetickými, komunikačními sítěmi pro elektronickou komunikaci nebo zařízeními technické infrastruktury musí být vyprojektovány a provedeny v souladu s platnými normami a předpisy, zejména s ČSN 33 2000-5-52, ČSN EN 50110-1, ČSN EN 50341-1, ČSN 33 6005 a PNE 33 0000-6, PNE 33 3301.
4. U nadzemního vedení nn budou pro stavby a konstrukce dodrženy odstupové vzdálenosti uvedené v PNE 33 3302 a hranu výkopu doporučujeme při realizaci stavby umístit min. 1 m od základové části podpěrného bodu.
5. Při realizaci stavby a/nebo provádění související činnosti nesmí dojít v žádném případě k nebezpečnému přiblížení osob, věcí, zařízení nebo mechanismů a strojů k živým částem pod napětím, tj. musí být dodržena minimální vzdálenost 1 m od živých částí zařízení nn, dle PNE 33 0000-6 s vazbou na ČSN EN

ČEZ Distribuce, a. s.

Děčín - Děčín IV-Podmokly, Teplická 874/8, PSČ 405 02 | IČO: 24729035, DIČ: CZ24729035 |
zapsaná v obchodním rejstříku vedeném Krajským soudem v Ústí nad Labem, sp. zn. B 2145 |
bezplatná linka: 800 850 860, e-mail: info@cezdistribuce.cz, www.cezdistribuce.cz |
zasílací adresa: ČEZ Distribuce, a. s., Plzeň, Guldenerova 2577/19, PSČ 326 00

Otočte prosím

50110-1, pokud není větší vzdálenost stanovena v jiném předpisu (např. ČSN ISO 12480-1). V případě, že nebude možné tuto vzdálenost dodržet, je žadatel povinen požádat o vypnutí předmětného elektrického zařízení, případně o dočasné zaizolování vodičů nn.

6. Pracovníci provádějící práce budou prokazatelně poučeni o nebezpečí, které hrozí při nedodržení bezpečnostních předpisů. S ohledem na provádění prací v blízkosti zařízení distribuční soustavy, resp. v ochranném pásmu upozorňujeme na možnost nebezpečných vlivů od elektrického zařízení. Opatření proti těmto vlivům je na straně žadatele, dodavatele prací nebo jimi pověřených osobách. ČEZ Distribuce, a. s., nepřevzme žádnou zodpovědnost za případné škody, které vzniknou následkem poruchy nebo havárie elektrického zařízení za nepředvídaných okolností nebo nedodržením výše uvedených podmínek.
7. Stavbou nebude narušeno stávající uzemnění nadzemního vedení ani statika podpěrných bodů. Nebude-li možné toto dodržet je nutné situaci řešit formou přeložky zařízení distribuční soustavy ve smyslu § 47 zákona č. 458/2000 Sb., v platném znění.
8. Umístěním stavby nesmí dojít ke ztížení přístupu našich pracovníků a pracovníků námi pověřených firem k zařízení v majetku společnosti ČEZ Distribuce, a. s. Při případné úpravě povrchu nesmí dojít ke změně výškové nivelity země oproti současnému stavu.
9. Musí být dodrženy Podmínky pro práce v ochranných pásmech zařízení, které jsou v platném znění k dispozici na www.cezdistribuce.cz, popř. jsou součástí vydaného sdělení o existenci zařízení v majetku společnosti ČEZ Distribuce, a. s.
10. Toto vyjádření se nevztahuje na zařízení v majetku společností ČEZ ICT Services, a. s., a Telco Pro Services, a. s.
11. Toto vyjádření nenahrazuje souhlas k zajištění příkonu elektrické energie.

Platnost tohoto vyjádření je 1 rok od data vydání.

Zjistí-li provozovatel distribuční soustavy, že nejsou dodrženy stanovené podmínky, vyhrazuje si právo kdykoli odvolat své souhlasné vyjádření.

S pozdravem



Ing. Vít Grabec
Vedoucí oddělení Regionální péče
ČEZ Distribuce, a. s.



DISTRIBUCE

PODMÍNKY PRO PROVÁDĚNÍ ČINNOSTÍ V OCHRANNÝCH PÁSMECH NADZEMNÍCH VEDENÍ

Ochranné pásmo nadzemního vedení distribuční soustavy podle § 46 odst. 3 zákona č. 458/2000 Sb., o podmínkách podnikání a o výkonu státní správy v energetických odvětvích a o změně některých zákonů (energetický zákon), je souvislý prostor vymezený svislými rovinami vedenými po obou stranách vedení ve vodorovné vzdálenosti měřené kolmo na vedení, které činí od krajního vodiče vedení na obě jeho strany:

- a) u napětí nad 1 kV a do 35 kV včetně
 - pro vodiče bez izolace 7 metrů (resp. 10 metrů u zařízení postaveného do 31. 12. 1994, vyjma lesních průseků, kde rozsah ochranného pásma i do uvedeného data činí 7 metrů),
 - pro vodiče s izolací základní 2 metry,
 - pro závěsná kabelová vedení 1 metr;
- b) u napětí nad 35 kV do 110 kV včetně
 - pro vodiče bez izolace 12 metrů (resp. 15 metrů u zařízení postaveného do 31. 12. 1994),
 - pro vodiče s izolací základní 5 metrů;
- c) u zařízení vlastní telekomunikační sítě držitele licence 1 metr od krajního vedení.

Poznámka: Nadzemní vedení nízkého napětí (do 1 kV) není chráněno ochranným pásmem. Při činnostech prováděných v jeho blízkosti (práce v blízkosti) je nutné dodržet vzdálenosti dané ČSN EN 50110-1.

V ochranném pásmu nadzemního vedení je podle § 46 odst. 8 a 9 energetického zákona zakázáno:

1. zřizovat bez souhlasu vlastníka těchto zařízení stavby či umisťovat konstrukce a jiná podobná zařízení, jakož i uskladňovat hořlavé a výbušné látky,
2. provádět bez souhlasu vlastníka zemní práce,
3. provádět činnosti, které by mohly ohrozit spolehlivost a bezpečnost provozu těchto zařízení nebo ohrozit život, zdraví či majetek osob,
4. provádět činnosti, které by znemožňovaly nebo podstatně znesnadňovaly přístup k těmto zařízením,
5. vysazovat chmelnice a nechávat růst porosty nad výšku 3 metry.

Pokud stavba nebo stavební činnost zasahuje do ochranného pásma nadzemního vedení, je třeba požádat o písemný souhlas vlastníka nebo provozovatele tohoto zařízení na základě § 46 odst. 8 a 11 energetického zákona.

V ochranných pásmech nadzemních energetických vedení a sítí pro elektronickou komunikaci je třeba dále dodržovat následující podmínky:

1. Při pohybu nebo pracích v blízkosti elektrického vedení se nesmí osoby, předměty, prostředky nemající povahu jeřábu přiblížit k živým částem vodičů vysokého napětí blíže než 2 metry a u vodičů velmi vysokého napětí blíže než 3 metry (dle PNE 330000-6), pokud není větší vzdálenost stanovena v jiném předpisu (např. ČSN ISO 12480-1).
2. Jeřáby a jim podobná zařízení musí být umístěny tak, aby v kterékoli poloze byly všechny jejich části mimo ochranné pásmo vedení, a musí být zamezeno vymrštění lana.
3. Je zakázáno stavět budovy nebo jiné objekty v ochranných pásmech nadzemních vedení vysokého napětí.
4. Je zakázáno provádět veškeré pozemní práce, při kterých by byla narušena stabilita podpěrných bodů (sloupů nebo stožárů).
5. Je zakázáno upevňovat antény, reklamy, ukazatele apod. pod, přes nebo přímo na stožáry elektrického vedení.
6. Dodavatel prací musí prokazatelně seznámit své pracovníky, jichž se to týká, s ČSN EN 50110-1.
7. Pokud není možné dodržet body č. 1 až 4, je možné požádat příslušný provozní útvar provozovatele distribuční soustavy o další řešení (zajištění odborného dohledu pracovníka s elektrotechnickou kvalifikací dle Vyhlášky č. 50/1978 Sb., vypnutí a zajištění zařízení, zaizolování živých částí apod.), pokud nejsou tyto podmínky již součástí jiného vyjádření ke konkrétní stavbě.
8. V případě požadavku na vypnutí zařízení po nezbytnou dobu provádění prací je nutné požádat minimálně 2 měsíce před požadovaným termínem. V případě vedení nízkého napětí je možné též požádat o zaizolování části vedení.
9. Stavba bude situována tak, aby každá její část včetně dočasných zařízení byla vzdálena nejméně 1,5 metru od osy nadzemního zařízení pro elektronickou komunikaci.
10. Do vzdálenosti 1,5 metru od osy nadzemního zařízení pro elektronickou komunikaci nebudou používány mechanismy ohrožující provoz zařízení, skladování materiál, zemina, prováděny postřiky nebo jiná činnost, která by mohla ohrozit provoz zařízení nebo jiného zařízení souvisejícího s nadzemní sítí pro elektronickou komunikaci.

Případné nedodržení uvedených podmínek bude řešeno příslušným stavebním úřadem nebo nahlášeno Energetickému regulačnímu úřadu jako správní delikt ve smyslu příslušného ustanovení energetického zákona, spočívající v porušení zákazu provádět činnosti v ochranných pásmech dle § 46 uvedeného zákona.

Pozn.: Uvedené právní i technické normy jsou uvažovány v platném znění.

MIDAKON s.r.o.
Na návsi 18/4
Brno
620 00 HOLÁSKY



D0000000101713940404

NAŠE ZNAČKA
001126342008

VYŘIZUJE / LINKA
Karel Volný / 800 850 860

MÍSTO ODESLÁNÍ / DNE
Plzeň 10. 6. 2022

Vyjádření k žádosti o souhlas s činností a/nebo s umístěním stavby v ochranném pásmu zařízení distribuční soustavy

Vážená paní, vážený pane,

dovolte nám, abychom reagovali na Vaši žádost ze dne 7. 6. 2022, ve které nás žádáte o souhlas s činností a/nebo umístěním stavby v blízkosti zařízení distribuční soustavy, resp. v ochranném pásmu zařízení distribuční soustavy (dále jen „zařízení“) v majetku společnosti ČEZ Distribuce, a. s.

Stavba a/nebo s ní související činnost na pozemku parcelní číslo 1381/28, 109, 102/1, 1393/2, 1393/1 v katastrálním území Skalice u Frýdku-Místku vedená pod názvem “Rekonstrukce propustku P18” se nachází v blízkosti zařízení distribuční soustavy, resp. zasahuje do ochranného pásma zařízení **nadzemní vedení NN 0,4kV** v majetku provozovatele distribuční soustavy společnosti ČEZ Distribuce, a. s.

Jménem společnosti ČEZ Distribuce, a. s., Vám sdělujeme, že udělujeme souhlas s činností a/nebo umístěním stavby v blízkosti zařízení distribuční soustavy, resp. v ochranném pásmu předmětného zařízení.

Toto vyjádření pozbývá platnosti, nebude-li činnost a/nebo stavba zahájena do 1 roku od udělení souhlasu.

Platnost tohoto souhlasu je vázána na dodržení následujících podmínek:

1. Práce v blízkosti stávajícího nadzemního vedení NN 0,4 kV, které nemá ve smyslu §46 energetického zákona č. 458/2000 Sb. ochranné pásmo, musí být prováděny tak, aby nedošlo ke snížení stability podpěrných bodů nebo poškození uzemnění. Při stavbě je nutno dodržet vzdálenosti od nadzemního vedení NN podle PNE 33 3302.
2. Podmínkou pro zahájení činnosti v blízkosti zařízení distribuční soustavy, resp. v ochranném pásmu je platné sdělení o existenci zařízení v majetku společnosti ČEZ Distribuce, a. s., pro výše uvedené zájmové území, které získáte prostřednictvím Geoportálu (geoportal.cezdistribuce.cz), při dodržení podmínek uvedených ve sdělení a v tomto vyjádření.
3. Místa křížení a souběhy ostatních zařízení a staveb se zařízeními energetickými, komunikačními sítěmi pro elektronickou komunikaci nebo zařízeními technické infrastruktury musí být vyprojektovány a provedeny v souladu s platnými normami a předpisy, zejména s ČSN 33 2000-5-52, ČSN EN 50110-1, ČSN EN 50341-1, ČSN 73 6005 a PNE 33 0000-6, PNE 33 3301, PNE 34 1050.
4. V případě nadzemního vedení nn budou pro stavby a konstrukce dodrženy odstupové vzdálenosti uvedené v PNE 33 3302 a hranu výkopu doporučujeme při realizaci stavby umístit min. 1 m od základové části podpěrného bodu.

ČEZ Distribuce, a. s.

Děčín - Děčín IV-Podmokly, Teplická 874/8, PSČ 405 02 | IČO: 24729035, DIČ: CZ24729035 |
zapsaná v obchodním rejstříku vedeném Krajským soudem v Ústí nad Labem, sp. zn. B 2145 |
bezplatná linka: 800 850 860, e-mail: info@cezdistribuce.cz, www.cezdistribuce.cz |
zasílací adresa: ČEZ Distribuce, a. s., Plzeň, Guldenerova 2577/19, PSČ 326 00

Otočte prosím

5. Při realizaci stavby a/nebo provádění související činnosti nesmí dojít v žádném případě k nebezpečnému přiblížení osob, věcí, zařízení nebo mechanismů a strojů k živým částem pod napětím, tj. musí být dodržena minimální vzdálenost 1 m od živých částí zařízení nn, 2 m od vedení vn a 3 m od vedení vvn dle PNE 33 0000-6 s vazbou na ČSN EN 50110-1, pokud není větší vzdálenost stanovena v jiném předpisu (např. ČSN ISO 12480-1). V případě, že nebude možné tuto vzdálenost dodržet, je žadatel povinen požádat o vypnutí předmětného elektrického zařízení, případně o dočasné zaizolování vodičů nn.
6. Pracovníci provádějící práce budou prokazatelně poučeni o nebezpečí, které hrozí při nedodržení bezpečnostních předpisů. S ohledem na provádění prací v blízkosti zařízení distribuční soustavy, resp. v ochranném pásmu upozorňujeme na možnost nebezpečných vlivů od elektrického zařízení. Opatření proti těmto vlivům je na straně žadatele, dodavatele prací nebo jimi pověřených osobách. ČEZ Distribuce, a. s., nepřevzme žádnou zodpovědnost za případné škody, které vzniknou následkem poruchy nebo havárie elektrického zařízení za nepředvídaných okolností nebo nedodržením výše uvedených podmínek.
7. Stavbou nebude narušeno stávající uzemnění nadzemního vedení ani statika podpěrných bodů. Nebude-li možné toto dodržet je nutné situaci řešit formou přeložky zařízení distribuční soustavy ve smyslu § 47 zákona č. 458/2000 Sb., v platném znění.
8. V případě činnosti a/nebo stavby v blízkosti elektrického vedení, resp. v ochranném pásmu bude dotčený prostor ze všech stran možného přístupu/vjezdu po celou dobu realizace viditelně označen výstražnou cedulí.
9. Umístěním stavby nesmí dojít ke ztížení přístupu našich pracovníků a pracovníků námi pověřených firem k zařízení v majetku společnosti ČEZ Distribuce, a. s. Při případné úpravě povrchu nesmí dojít ke změně výškové nivelity země oproti současnému stavu.
10. Musí být dodrženy Podmínky pro práce v ochranných pásmech zařízení, které jsou v platném znění k dispozici na www.cezdistribuce.cz, popř. jsou součástí vydaného sdělení o existenci zařízení v majetku společnosti ČEZ Distribuce, a. s.
11. Dojde-li k obnažení podzemního vedení nebo k poškození energetického zařízení, sítě pro elektronickou komunikaci nebo zařízení se sítí pro elektronickou komunikaci související nebo zařízení technické infrastruktury ve vlastnictví ČEZ Distribuce, a. s., nahláste nám prosím tuto skutečnost bezodkladně jako poruchu na bezplatnou linku 800 850 860. Poškození nebo mimořádné události způsobené na zařízení žadatelem, dodavatelem prací nebo jimi pověřenými osobami budou opraveny na náklady viníka. Zahrnutí obnažených, případně poškozených částí podzemního vedení může být provedeno pouze po souhlasu vydaném společností ČEZ Distribuce, a. s.
12. Toto vyjádření se nevztahuje na zařízení v majetku společností ČEZ ICT Services, a. s., a Telco Pro Services, a. s.

Provozovatel distribuční soustavy si vyhrazuje právo odvolat souhlas kdykoli, zjistí-li, že podmínky stanovené v tomto vyjádření nejsou dodrženy. Pokud zjištěné nedostatky nebyly odstraněny ani na základě písemné výzvy ve stanoveném termínu, je žadatel povinen uvést ochranné pásmo do původního stavu a zdržet se provozování jakékoli činnosti, kterou zákon výslovně zakazuje.

S pozdravem



Ing. Vít Grabec
Vedoucí oddělení Regionální péče
ČEZ Distribuce, a. s.



DISTRIBUCE

PODMÍNKY PRO PROVÁDĚNÍ ČINNOSTÍ V OCHRANNÝCH PÁSMECH NADZEMNÍCH VEDENÍ

Ochranné pásmo nadzemního vedení distribuční soustavy podle § 46 odst. 3 zákona č. 458/2000 Sb., o podmínkách podnikání a o výkonu státní správy v energetických odvětvích a o změně některých zákonů (energetický zákon), je souvislý prostor vymezený svislými rovinami vedenými po obou stranách vedení ve vodorovné vzdálenosti měřené kolmo na vedení, které činí od krajního vodiče vedení na obě jeho strany:

- a) u napětí nad 1 kV a do 35 kV včetně
 - pro vodiče bez izolace 7 metrů (resp. 10 metrů u zařízení postaveného do 31. 12. 1994, vyjma lesních průseků, kde rozsah ochranného pásma i do uvedeného data činí 7 metrů),
 - pro vodiče s izolací základní 2 metry,
 - pro závěsná kabelová vedení 1 metr;
- b) u napětí nad 35 kV do 110 kV včetně
 - pro vodiče bez izolace 12 metrů (resp. 15 metrů u zařízení postaveného do 31. 12. 1994),
 - pro vodiče s izolací základní 5 metrů;
- c) u zařízení vlastní telekomunikační sítě držitele licence 1 metr od krajního vedení.

Poznámka: Nadzemní vedení nízkého napětí (do 1 kV) není chráněno ochranným pásmem. Při činnostech prováděných v jeho blízkosti (práce v blízkosti) je nutné dodržet vzdálenosti dané ČSN EN 50110-1.

V ochranném pásmu nadzemního vedení je podle § 46 odst. 8 a 9 energetického zákona zakázáno:

1. zřizovat bez souhlasu vlastníka těchto zařízení stavby či umisťovat konstrukce a jiná podobná zařízení, jakož i uskladňovat hořlavé a výbušné látky,
2. provádět bez souhlasu vlastníka zemní práce,
3. provádět činnosti, které by mohly ohrozit spolehlivost a bezpečnost provozu těchto zařízení nebo ohrozit život, zdraví či majetek osob,
4. provádět činnosti, které by znemožňovaly nebo podstatně znesnadňovaly přístup k těmto zařízením,
5. vysazovat chmelnice a nechávat růst porosty nad výšku 3 metry.

Pokud stavba nebo stavební činnost zasahuje do ochranného pásma nadzemního vedení, je třeba požádat o písemný souhlas vlastníka nebo provozovatele tohoto zařízení na základě § 46 odst. 8 a 11 energetického zákona.

V ochranných pásmech nadzemních energetických vedení a sítí pro elektronickou komunikaci je třeba dále dodržovat následující podmínky:

1. Při pohybu nebo pracích v blízkosti elektrického vedení se nesmí osoby, předměty, prostředky nemající povahu jeřábu přiblížit k živým částem vodičů vysokého napětí blíže než 2 metry a u vodičů velmi vysokého napětí blíže než 3 metry (dle PNE 330000-6), pokud není větší vzdálenost stanovena v jiném předpisu (např. ČSN ISO 12480-1).
2. Jeřáby a jim podobná zařízení musí být umístěny tak, aby v kterékoli poloze byly všechny jejich části mimo ochranné pásmo vedení, a musí být zamezeno vymrštění lana.
3. Je zakázáno stavět budovy nebo jiné objekty v ochranných pásmech nadzemních vedení vysokého napětí.
4. Je zakázáno provádět veškeré pozemní práce, při kterých by byla narušena stabilita podpěrných bodů (sloupů nebo stožárů).
5. Je zakázáno upevňovat antény, reklamy, ukazatele apod. pod, přes nebo přímo na stožáry elektrického vedení.
6. Dodavatel prací musí prokazatelně seznámit své pracovníky, jichž se to týká, s ČSN EN 50110-1.
7. Pokud není možné dodržet body č. 1 až 4, je možné požádat příslušný provozní útvar provozovatele distribuční soustavy o další řešení (zajištění odborného dohledu pracovníka s elektrotechnickou kvalifikací dle Vyhlášky č. 50/1978 Sb., vypnutí a zajištění zařízení, zaizolování živých částí apod.), pokud nejsou tyto podmínky již součástí jiného vyjádření ke konkrétní stavbě.
8. V případě požadavku na vypnutí zařízení po nezbytnou dobu provádění prací je nutné požádat minimálně 2 měsíce před požadovaným termínem. V případě vedení nízkého napětí je možné též požádat o zaizolování části vedení.
9. Stavba bude situována tak, aby každá její část včetně dočasných zařízení byla vzdálena nejméně 1,5 metru od osy nadzemního zařízení pro elektronickou komunikaci.
10. Do vzdálenosti 1,5 metru od osy nadzemního zařízení pro elektronickou komunikaci nebudou používány mechanismy ohrožující provoz zařízení, skladování materiál, zemina, prováděny postřiky nebo jiná činnost, která by mohla ohrozit provoz zařízení nebo jiného zařízení souvisejícího s nadzemní sítí pro elektronickou komunikaci.

Případné nedodržení uvedených podmínek bude řešeno příslušným stavebním úřadem nebo nahlášeno Energetickému regulačnímu úřadu jako správní delikt ve smyslu příslušného ustanovení energetického zákona, spočívající v porušení zákazu provádět činnosti v ochranných pásmech dle § 46 uvedeného zákona.

Pozn.: Uvedené právní i technické normy jsou uvažovány v platném znění.

Severomoravské vodovody
a kanalizace Ostrava a.s.
se sídlem 28. října 1235/169,
Mariánské Hory, 709 00 Ostrava

MIDAKON s.r.o.
Na návsi 18 / 4
62000 Brno

Značka: 9773/V017764/2022/FA

Ostrava, dne: 14.6.2022

Věc: **Rekonstrukce propustku P18, parc.č. 1381/28, 109, 102/1, 1393/2, 1393/1, k.ú. Skalice u Frýdku-Místku**

*Stanovisko pro vydání územního souhlasu, resp. územního rozhodnutí
Investor: Statutární město Frýdek-Místek*

Popis stavby:

Předložená dokumentace řeší stavbu „Rekonstrukce propustku P18“ na pozemcích parc.č. 1381/28, 109, 102/1, 1393/2, 1393/1 v k.ú. Skalice u Frýdku-Místku.

Objekt SO 001 – Demolice propustku P18

Objekt řeší demolici stávajícího propustku, který je tvořen svařencem z ocelových profilů, na kterém je vybetonována deska a položena vozovka. Opěry jsou betonovo-kamenné, zcela rozpadnuté. Nosnou konstrukci podírají ocelové podpory v korytě potoka. Založení propustku je plošné, pravděpodobně na kamenných základech. Na propustku není zádržné zařízení, dno pom propustkem je bahnité. Velikost mostního otvoru nesplňuje požadavky na převedení povodňových vod.

Objekt SO 201 – Propustek P18

Charakteristika propustku: železobetonový, na pozemní komunikaci, přes vodní tok, s jedním mostním otvorem, s neomezenou volnou výškou, jednopodlažní, nepohyblivý, trvalý, v oblouku a s konstantním podélným sklonem, šikmý, směrově rozdělený, s normovanou zatížitelností, přímo pojižděný s neomezenou volnou výškou. Délka přemostění: kolmá 2,00 m, šikmá 2,163 m, délka propustku: 6,60 m.

Stanovisko k umístění:

Realizaci výše uvedené stavby na pozemku parc. č. 1381/28, 109, 102/1, 1393/2, 1393/1 v k.ú. Skalice u Frýdku-Místku nedojde ke střetu s vodohospodářským zařízením v majetku, provozování SmVaK Ostrava a.s.

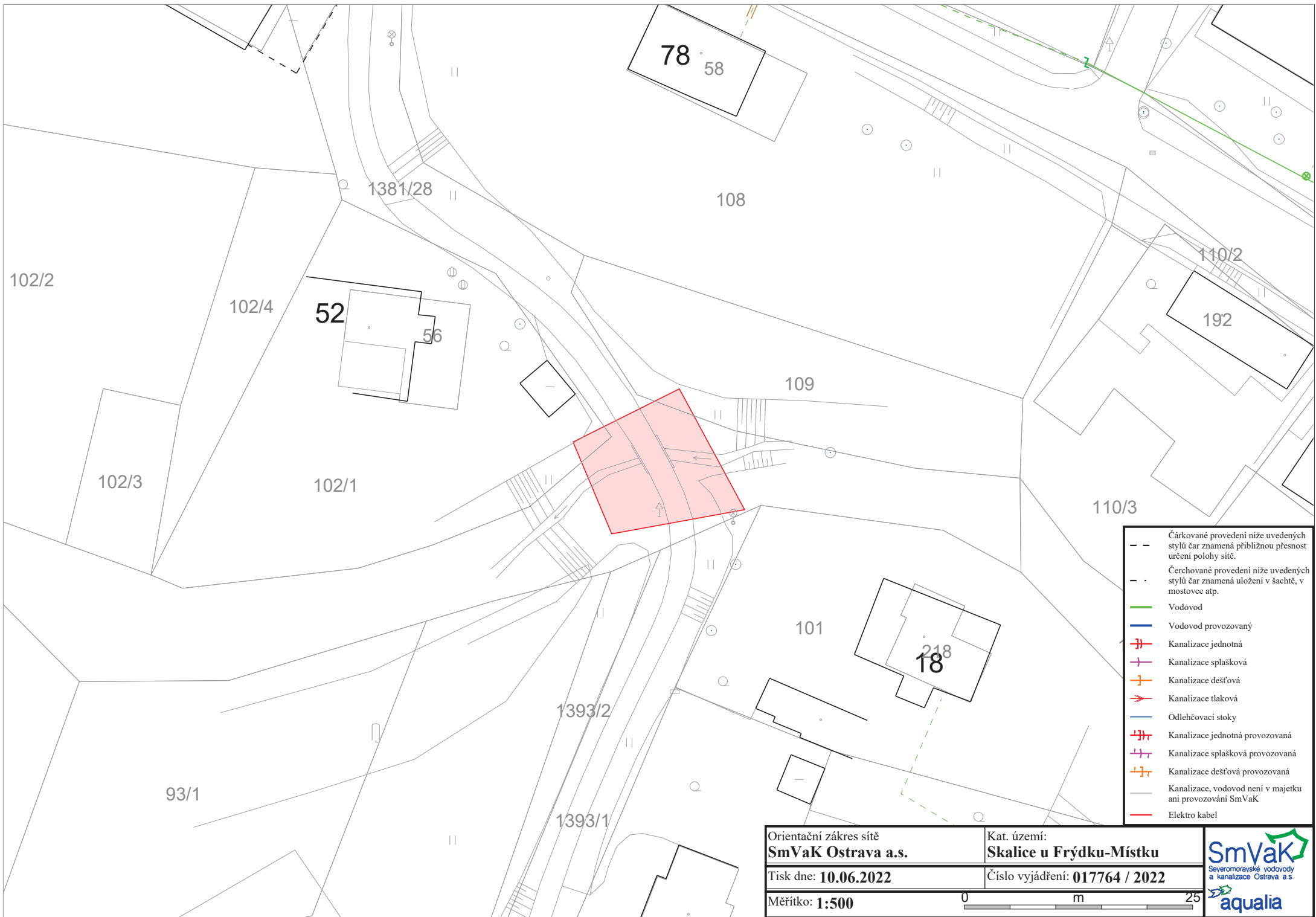
Upozorňujeme, že v předmětné lokalitě se nachází stávající vodovodní přípojky, které nejsou v majetku, ani v provozování SmVaK Ostrava a.s. - tyto přípojky nutno respektovat. Zákres těchto přípojek je pouze orientační, za účelem získání informace o přesné poloze těchto přípojek (příp. o jejich hloubce uložení) nutno kontaktovat jejich vlastníka. Dle předložené PD nedojde ke střetu s těmito vodovodními přípojkami.

S výše uvedenou stavbou (dle předložených podkladů) **souhlasíme.**



Platnost tohoto stanoviska je 1 rok.

**Severomoravské vodovody
a kanalizace Ostrava a.s.**
28. října 1235/169, Mariánské Hory,
709 00 Ostrava 26
Szkanderová
Milada Szkanderová
vedoucí oddělení vyjádření

Přílohy: Orientační zákres zařízení v provozování SmVaK Ostrava a.s.



- Čárkované provedení níže uvedených stylů čar znamená přibližnou přesnost určení polohy sítě.
- . - Čerchované provedení níže uvedených stylů čar znamená uložení v šachtě, v mostovce atp.
- Vodovod
- Vodovod provozovaný
- Kanalizace jednotná
- Kanalizace splašková
- Kanalizace dešťová
- Kanalizace tlaková
- Odlehčovací stoky
- Kanalizace jednotná provozovaná
- Kanalizace splašková provozovaná
- Kanalizace dešťová provozovaná
- Kanalizace, vodovod není v majetku ani provozování SmVaK
- Elektro kabel

Orientační zakres sítě SmVaK Ostrava a.s.		Kat. území: Skalice u Frýdku-Místku	 Severomoravské vodovody a kanalizace Ostrava a.s. 
Tisk dne: 10.06.2022		Číslo vyjádření: 017764 / 2022	
Měřítko: 1:500		0 m 25	

VYJÁDŘENÍ O EXISTENCI SÍTĚ ELEKTRONICKÝCH KOMUNIKACÍ
společnosti CETIN a.s.
(„Vyjádření“)

A VŠEOBECNÉ PODMÍNKY OCHRANY SÍTĚ ELEKTRONICKÝCH KOMUNIKACÍ
společnosti CETIN a.s.
(„Všeobecné podmínky ochrany SEK“)

toto Vyjádření a Všeobecné podmínky ochrany SEK je vydané dle ustanovení § 101 zákona č. 127/2005 Sb., o elektronických komunikacích a o změně některých souvisejících zákonů, v platném znění („**Zákon o elektronických komunikacích**“), a dle ustanovení § 161 zákona č. 183/2006 Sb., o územním plánování a stavebním řádu, v platném znění („**Stavební zákon**“), a dle příslušných ustanovení zákona č. 89/2012 Sb., občanského zákoníku, v platném znění („**Občanský zákoník**“)

Číslo jednací: 673682/22

Číslo žádosti: 0122 878 235 („Žádost“)

Název akce („ Stavba “)	Rekonstrukce propustku P18	
Důvod vydání Vyjádření („ Důvod vyjádření “)	Společné územní a stavební řízení	
Žadatel	MIDAKON s.r.o.	
Stavebník	Statutární město Frýdek-Místek, Radniční 1148/1148, Frýdek-Místek, 73801	
Zájmové území	Okres	Frýdek-Místek
	Obec	Frýdek-Místek
	Kat. území / č. parcely	Skalice u Frýdku-Místku
Platnost Vyjádření	4. 6. 2024 („Den konce platnosti Vyjádření“)	

Žadatel Žádostí určil a vyznačil Zájmové území, jakož i určil Důvod Vyjádření.

Na základě určení a vyznačení Zájmového území Žadatelem a na základě určení Důvodu Vyjádření vydává společnost CETIN a.s. následující Vyjádření:

Nedojde ke střetu se sítí elektronických komunikací (dále jen „**SEK**“) společnosti a.s.

- (I) Na Žadatelem určeném a vyznačeném Zájmovém území se nevyskytuje SEK společnosti CETIN a.s.
- (II) Společnost CETIN a.s. **souhlasí, aby** Stavebník a/nebo Žadatel, je-li Stavebníkem v Zájmovém území vyznačeném v Žádosti, **provedl stavbu a/nebo činnosti** povolené příslušným správním rozhodnutím vydaným dle Stavebního zákona.
- (III) Stavebník nebo jím pověřená třetí osoba je povinen řídit se Všeobecnými podmínkami ochrany SEK, které jsou nedílnou součástí Vyjádření.

Vyjádření je platné pouze pro Zájmové území určené a vyznačené Žadatelem, jakož i pro Důvod Vyjádření stanovený a určený Žadatelem v Žádosti.

Vyjádření pozbývá platnosti i) v Den konce platnosti Vyjádření, ii) změnou rozsahu Zájmového území či změnou Důvodu Vyjádření uvedeného v Žádosti a/nebo iii) jakýmkoliv porušením kterékoliv povinnosti stanovené Všeobecnými podmínkami ochrany SEK, to vše v závislosti na tom, která ze skutečností rozhodná pro pozbytí platnosti Vyjádření nastane nejdříve.

Číslo jednací: 673682/22

Číslo žádosti: 0122 878 235

Společnost CETIN a.s. vydáním tohoto Vyjádření poskytla Žadateli pro Žadatelem určené a vyznačené Zájmové území veškeré informace o SEK dostupné společnosti CETIN a.s. ke dni podání Žádosti.

Ze strany společnosti CETIN a.s. může v některých případech docházet ke zpracování Vašich osobních údajů. Ke zpracování Vašich osobních údajů dochází vždy v souladu s platnými právními předpisy. Konkrétní zásady a podmínky zpracování osobních údajů společností CETIN a.s. jsou dostupné na stránce <https://www.cetin.cz/zasady-ochrany-osobnich-udaju>.

V případě dotazů k Vyjádření kontaktujte prosím asistenční linku 238 461 111.

Přílohami Vyjádření jsou:

- *Všeobecné podmínky ochrany SEK*
- *Síťový výkres (obsahuje Zájmové území určené a vyznačené Žadatelem a výřezy účelové mapy SEK)*

Vyjádření vydala společnost **CETIN a.s.** dne: 4. 6. 2022.



CETIN a.s.
Českomoravská 2510/19, Libeň
190 00 Praha 9
DIČ: CZ04084063

102

VŠEOBECNÉ PODMÍNKY OCHRANY SÍTĚ ELEKTRONICKÝCH KOMUNIKACÍ společnosti CETIN a.s.**1. PLATNOST VŠEOBECNÝCH PODMÍNEK**

- i) Tyto Všeobecné podmínky ochrany sítě elektronických komunikací (dále jen „VPOSEK“) tvoří součást Vyjádření (jak je tento pojem definován níže v článku 2 VPOSEK).
- ii) V případě rozporu mezi Vyjádřením a těmito VPOSEK mají přednost ustanovení Vyjádření, pokud není těmito VPOSEK stanoveno jinak.

2. DEFINICE

Níže uvedené termíny, jsou-li použity v těchto VPOSEK a uvozeny velkým písmenem, mají následující význam:

„**CETIN**“ znamená CETIN a.s. se sídlem Českomoravská 2510/19, Libeň, 190 00 Praha 9, IČO: 04084063, zapsaná v obchodním rejstříku vedeném Městským soudem v Praze pod spz. B 20623;

„**Občanský zákoník**“ znamená zákon č. 89/2012 Sb., občanský zákoník, ve znění pozdějších předpisů;

„**POS**“ je zaměstnanec společnosti CETIN, pověřený ochranou sítě, Hynek Uher, tel.: 602 450 148, e-mail: hynek.uher@cetin.cz;

„**Den**“ je kalendářní den;

„**Příslušné požadavky**“ znamená jakýkoli a každý příslušný právní předpis, vč. technických norem, nebo normativní právní akt veřejné správy či samosprávy, nebo jakékoli rozhodnutí, povolení, souhlas nebo licenci, včetně podmínek, které s ním souvisí;

„**SEK**“ je síť elektronických komunikací ve vlastnictví CETIN;

„**Stavba**“ je stavba a/nebo činnosti ve vztahu, k níž bylo vydáno Vyjádření, a je prováděna Stavebníkem a/nebo Žadatelem v souladu s Příslušnými požadavky, povolená příslušným správním rozhodnutím vydaným dle Stavebního zákona;

„**Situační výkres**“ je výkres, který je přílohou Vyjádření a obsahuje Zájmové území určené a vyznačené Žadatelem v Žádosti a výřezy účelové mapy SEK;

„**Stavebník**“ je osoba takto označená ve Vyjádření;

„**Vyjádření**“ je vyjádření o existenci sítě elektronických komunikací vydané společností CETIN dne 4. 6. 2022 pod č.j. 673682/22;

„**Zájmové území**“ je území označené Žadatelem a/nebo Stavebníkem v Žádosti;

„**Stavební zákon**“ je zákon č. 183/2006 Sb., o územním plánování a stavebním řádu;

„**Zákon o elektronických komunikacích**“ je zákon č. 127/2005 Sb., o elektronických komunikacích a o změně některých souvisejících zákonů, ve znění pozdějších předpisů;

„**Žadatel**“ je osoba takto označená ve Vyjádření.

„**Žádost**“ je žádost, kterou Žadatel a/nebo Stavebník požádal CETIN o vydání Vyjádření.

3. PLATNOST A ÚČINNOST VPOSEK

Tyto VPOSEK jsou platné a účinné Dnem odeslání Vyjádření na i) adresu elektronické pošty Stavebníka a/nebo Žadatele uvedenou v Žádosti nebo ii) adresu pro doručení prostřednictvím poštovní přepravy uvedenou Stavebníkem a/nebo Žadatelem v Žádosti.

4. OBECNÁ PRÁVA A POVINNOSTI STAVEBNÍKA A/NEBO ŽADATELE

- (i) Stavebník, Žadatel je výslovně srozuměn s tím, že SEK je veřejně prospěšným zařízením, byla zřízena ve veřejném zájmu a je chráněna Příslušnými požadavky.

- (ii) Stavebník, Žadatel nebo jím pověřená třetí osoba, je povinen při provádění Stavby nebo jiných prací, při odstraňování havárií a projektování staveb, řídit se Příslušnými požadavky, správnou praxí v oboru stavebnictví a technologickými postupy a je povinen učinit veškerá nezbytná opatření vyžadovaná Příslušnými požadavky k ochraně SEK před poškozením. Povinnosti dle tohoto odstavce má Stavebník rovněž ve vztahu k SEK, které se nachází mimo Zájmové území.
- (iii) Při zjištění jakéhokoli rozporu mezi údaji v Situačním výkresu, který je přílohou Vyjádření a skutečným stavem, je Stavebník a/nebo Žadatel povinen bez zbytečného odkladu, nejpozději Den následující po zjištění takové skutečnosti, zjištěný rozpor oznámit POS.
- (iv) Případně dodatečné požadavky na úpravu a přeložení SEK zajistí společnost CETIN v souladu s ustanovením § 104 odst. 17 Zákona o elektronických komunikacích.
- (v) Stavebník, Žadatel nebo jím pověřená třetí osoba, je povinen každé poškození či krádež SEK bezodkladně, nejpozději Den následující po zjištění takové skutečnosti, oznámit takovou skutečnost dohledovému centru společnosti CETIN na telefonní číslo +420 238 464 190.
- (vi) Bude-li Stavebník, Žadatel nebo jím pověřená třetí osoba na společnosti CETIN požadovat, aby se jako účastník správního řízení, pro jehož účely bylo toto Vyjádření vydáno, vzdala práva na odvolání proti rozhodnutí vydanému ve správním řízení, je oprávněn kontaktovat POS.

5. ROZHODNÉ PRÁVO

Vyjádření a VPOSEK se řídí českým právem, zejména Občanským zákoníkem, Zákonem o elektronických komunikacích a Stavebním zákonem. Veškeré spory z Vyjádření či VPOSEK vyplývající budou s konečnou platností řešeny u příslušného soudu České republiky.

6. PÍSEMNÝ STYK

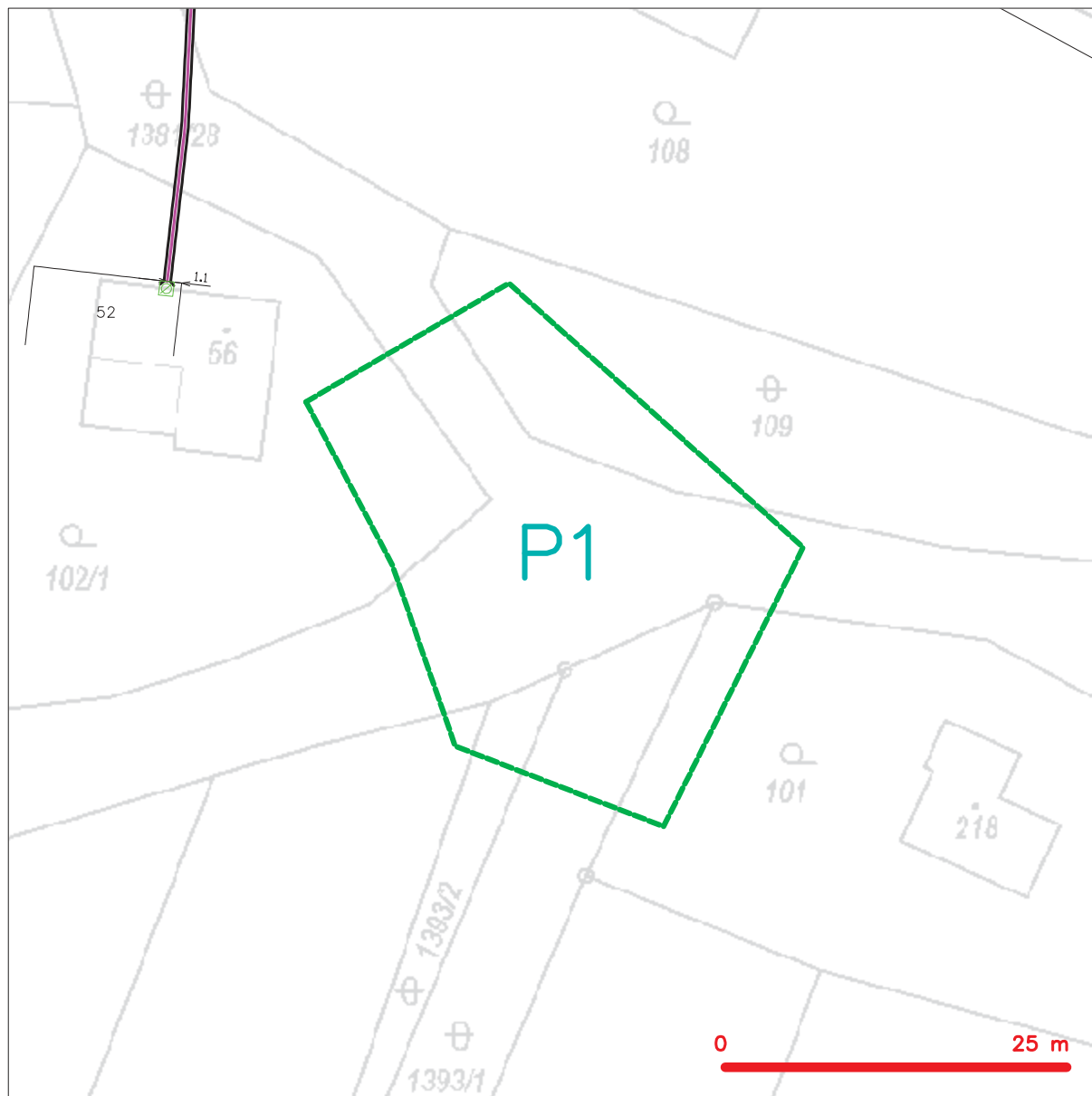
Písemným stykem či pojmem „písemně“ se pro účely Vyjádření a VPOSEK rozumí předání zpráv jedním z těchto způsobů:

- v listinné podobě;
- e-mailovou zprávou se zaručeným elektronickým podpisem dle zák. č. 227/2000 Sb., o elektronickém podpisu a o změně některých dalších zákonů (zákon o elektronickém podpisu), ve znění pozdějších předpisů;

7. ZÁVĚREČNÁ USTANOVENÍ

- (i) Stavebník, Žadatel nebo jím pověřená třetí osoba je počínaje Dnem převzetí Vyjádření povinen užít informace a data uvedená ve Vyjádření pouze a výhradně k účelu, pro který mu byla tato poskytnuta. Stavebník, Žadatel nebo jím pověřená třetí osoba není oprávněn informace a data rozmnožovat, rozšiřovat, pronajímat, půjčovat či jinak umožnit jejich užívání třetí osobou bez předchozího písemného souhlasu společnosti CETIN.
- (ii) Pro případ porušení kterékoliv z povinností Stavebníka, Žadatele nebo jím pověřené třetí osoby, založené Vyjádřením /nebo těmito VPOSEK je Stavebník, Žadatel či jím pověřená třetí osoba odpovědný za veškeré náklady a škody, které společnosti CETIN vzniknou porušením povinností Stavebníka, Žadatele nebo jím pověřené třetí osoby.

SITUAČNÍ VÝKRES - ZÁJMOVÉ ÚZEMÍ



LEGENDA

- hranice zájmového území k vyjádření
- NN přípojka, území s NN přípojkou CETIN
- zaměřený průběh metalického kabelu
- zaměřený průběh optického kabelu, HDPE trubky nebo souběh optického a metalického kabelu
- nezaměřený průběh metalického kabelu
- nadzemní síť cizí
- nezaměřený průběh optického kabelu, HDPE trubky nebo souběh optického a metalického kabelu
- radiové sítě, ochranné pásmo radiové sítě
- nadzemní síť
- neprovázané sítě
- podzemní síť cizí
- síť s NN
- kolektor, kabelovod

Kauf
 CETIN a.s.
 Českomoravská 2510/19, Libeň
 190 00 Praha 9
 DIČ: CZ04084063
 102

TS a.s., 17. listopadu 910
738 01 Frýdek-Místek tel. 558 443 211

ŽÁDOST O ŠTANOVISKO

065/TO/2022

č.j.

k existenci inženýrských sítí ve správě TS a.s.

MIDAKON s.r.o., Mičák David, Na Návsí 18/4, 62000 Brno

.....
Žadatel, přesná adresa

.....
Investor, přesná adresa

Katastrální území: Skalice u Frýdku-Místku (Frýdek-Místek) 747971

.....
Katastrální území, číslo parcely, mapový list

Rekonstrukce propustků P-16, P-17, P-18, k.ú. Skalice u Frýdku-Místku

.....
Název stavby a popis stavby

Současně žádáme o stanovení podmínek, za jakých je možno s realizací stavby souhlasit.

Frýdku-Místku 10.02.2022
Ve dne razítko a podpis

STANOVISKO

Stanovisko provozu 600 – Veřejné osvětlení:

Ke stavbě „Rekonstrukce propustků P-16, P-17, P-18, k.ú. Skalice u Frýdku-Místku“ nemáme připomínky.

- V uvedeném zájmovém území **se nachází** vodiče a svítidla vzdušného vedení veřejného osvětlení (VO) a vodič vzdušného vedení místního rozhlasu (MR). Většinou na betonových stožárech společnosti ČEZ Distribuce a.s. U parcel č. 108 a 109 **se nachází betonový a dřevěný stožár VO**. Tyto jsou v naší správě.
- Od stožáru VO požadujeme dodržet ochrannou vzdálenost min. 1,0 až 2,0 m, aby nedošlo k jeho uvolnění.
- Na případnou přeložku zařízení VO a MR je nutné nechat vypracovat samostatnou projektovou dokumentaci. Tuto předem konzultovat se zástupci správy VO p. Radomírem Peckou nebo Zdeňkem Kozou (tel.: 558 443 211).
- V případě jakéhokoli poškození zařízení VO a MR je nutno toto nahlásit zástupci TS a.s. – provoz 600 a projednat následnou úpravu a úhradu.
Kontaktní osoba – mistr VO p. Zdeněk Koza (tel.: 558 443 201).
- V uvedeném zájmovém území se nenachází žádné podzemní kabelové vedení veřejného osvětlení ani jiných sítí v naší správě.

Stanovisko provozu 400 – Komunikace:

Ke stavbě „Rekonstrukce propustků P-16, P-17, P-18, k.ú. Skalice u Frýdku-Místku“ nemáme připomínky.

Ve Vámi vyznačeném zájmovém území se nachází místní komunikace 31 c a 29 c na pozemcích parc. č. 1381/28 a parc. č. 1381/16 a účelová komunikace 33 na pozemku parc. č. 1381/17 vše v k.ú. Skalice u Frýdku-Místku.

V případě, že při realizaci „Rekonstrukce propustků P-16, P-17, P-18, k.ú. Skalice u Frýdku-Místku“ dojde k dotčení výše uvedených místních a účelové komunikace obraťte se na odbor dopravy a silničního hospodářství magistrátu města Frýdku-Místku za účelem zahájení správního řízení s povolením zvláštního užívání místní komunikace a rozhodnutí o uložení inženýrských sítí do tělesa místních komunikací vydává místně příslušný MmFM - odbor dopravy a silničního hospodářství.

Rekonstrukce propustku P – 16 , P – 17 a P - 18 k bude realizována překopem v místní a účelové komunikace .

Další stupeň projektové dokumentace musí detailně řešit umístění tras inženýrských sítí ve vztahu k povrchům místních komunikací a jejich následnou obnovu ve smyslu politiky jakosti pozemních komunikací vedenou na www.pjpk.cz, a dále dle TP 146, TP 115 případně TP 192

Projektová dokumentace „Zásady organizace dopravy bude obsahovat :

- Zásady pro dopravní inženýrská činnost – trasy vozidel , přechodné dopravní značení
- Stanovení speciálních podmínek pro provádění staveb, řešení dopravy během stavby, přepravu a přístupové cesty ,uzavírky , objízďky ,výluky
- Postup výstavby po dílčích úsecích
- Délka stavby
- Harmonogram výstavby
 1. Oprava propustků
 2. Stávající stav
 3. Požadavky na kácení dřevin
 4. Přípravné práce
 5. Bourací práce
 6. Vtok propustků
 7. Výtok propustků

Toto stanovisko správce místních komunikací nenahrazuje rozhodnutí o stanovení přechodné úpravy silničního provozu na místních komunikacích a dále nenahrazuje rozhodnutí o uzavírkách místních komunikací, případně nenahrazuje jiná opatření dotčeného správního úřadu vyžadované zvláštními předpisy.

Toto vyjádření má platnost 1 rok ode dne vystavení.



za Provoz 400 – Komunikace
Miroslav Rokytka

Ve Frýdku-Místku dne 24.02.2022



za Provoz 600 - Veřejné osvětlení
Olga Nytrová











za TS a.s.
Bc. Michal Rylko
místopředseda představenstva

TS F≈M ①

TS a.s., 17. listopadu 910
738 01 Frýdek-Místek

LEGENDA SÍTÍVO:

	KABELY VO V ZEMI
	IMPULSNÍ KABELY VO V ZEMI
	KABELY VO V ZEMI - HAVARIJNÍ PROPOJ
	VODIČ VO VZDUCHEM
	PO STOŽÁRECH ČEZ NEBO VO
	ROZVADĚČE VO
	SVÍTIDLA VO NA OCELOVÝCH
	STOŽÁRECH
	
	REFLEKTORY SLAVNOSTNÍHO OSVĚTLENÍ
	SVÍTIDLA VO NA BETONOVÝCH
	STOŽÁRECH ČEZU NEBO VO
TS ●	BETONOVÝ STOŽÁR VO
●	BETONOVÝ STOŽÁR ČEZU

 VODIČ HR PO STOŽÁRECH ČEZ

SÍŤE VO + MR

K.Ú. SKALICE

M 1 : 2000

RYDOO

CYK 4x16

SEA 4x25

SEA 4x25

SEA 4x25

SEA 4x25

SEA 4x25

SEA 4x25

SEA 4x25

SEA 4x25

SEA 4x25

SEA 4x25

SEA 4x25

SEA 4x25

SEA 4x25

SEA 4x25

SEA 4x25

SEA 4x25

SEA 4x25

SEA 4x25

SEA 4x25

SEA 4x25

SEA 4x25

SEA 4x25

SEA 4x25

SEA 4x25

SEA 4x25

SEA 4x25

SEA 4x25

SEA 4x25

SEA 4x25

SEA 4x25

SEA 4x25

SEA 4x25

SEA 4x25

SEA 4x25

SEA 4x25

SEA 4x25

SEA 4x25

SEA 4x25

SEA 4x25

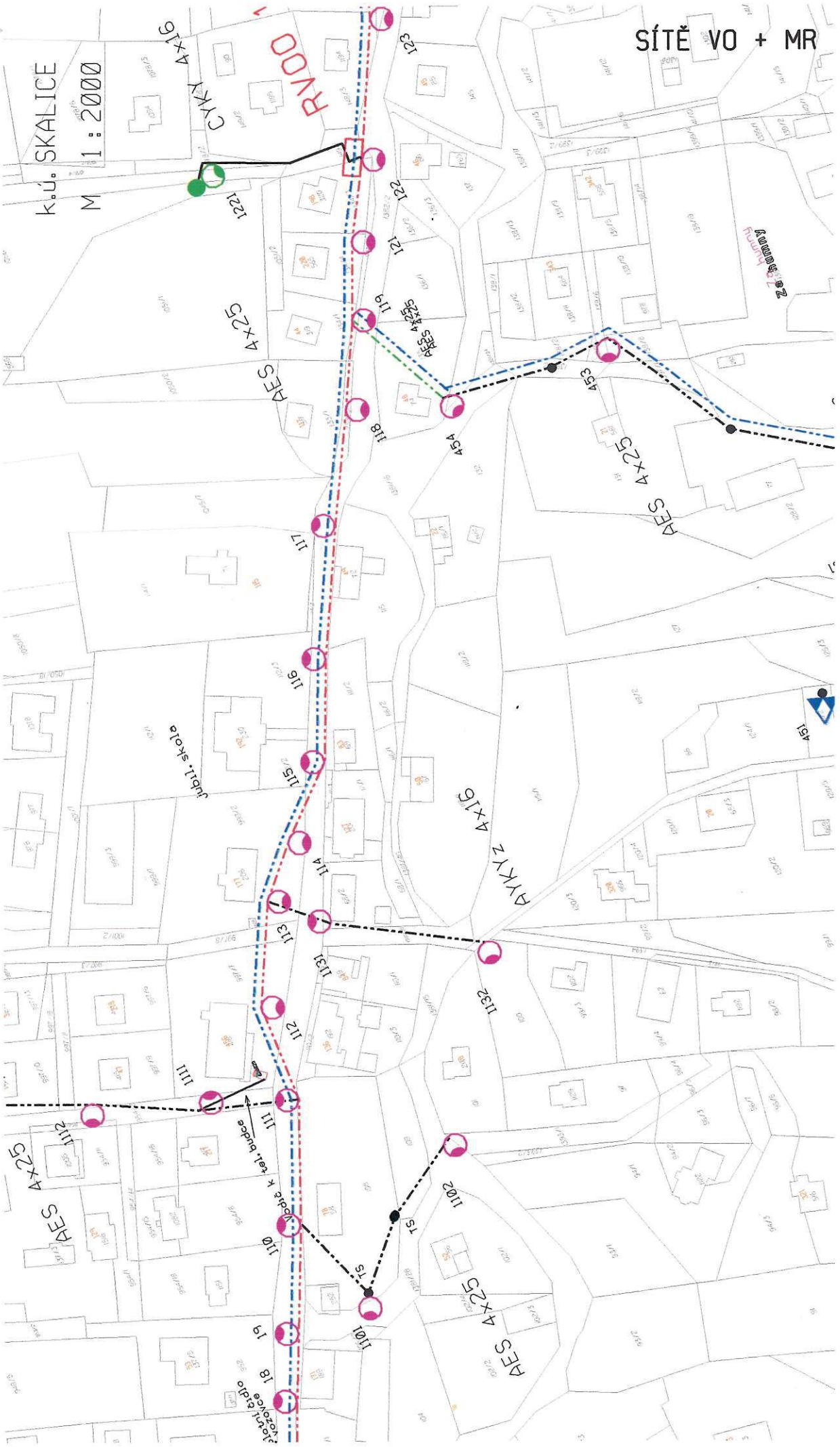
publ. skola

AKY 4x16

SEA 4x25

SEA 4x25

RYDOO



David Mlčák
MIDAKON s.r.o.
Na návsi 18
620 00 Brno

(dále jen „žadatel“)

Číslo žádosti	Naše značka	Vyřizuje / linka / e-mail	Místo odeslání / dne
202201402	01402/2022/CEPS	Michal Rotbauer / +420381107239 / rotbauer@ceps.cz	Praha / 9. 2. 2022

Sdělení o poloze technické infrastruktury (přenosové soustavy) podle § 161 zákona č. 183/2006 Sb., stavební zákon

Název záměru: Rekonstrukce propustků P-16, P-17, P-18, k.ú. Skalice u Frýdku-Místku
(dále jen „Záměr“)

Vážený žadateli,

na základě Vaší žádosti o vydání sdělení podle § 161 zákona č. 183/2006 Sb., stavební zákon, Vám sdělujeme následující.

V území označeném Vaším polygonem (viz příloha č. 1 a 2 tohoto sdělení) se nenachází žádné zařízení přenosové soustavy, ani jeho ochranné pásmo.

Toto sdělení má platnost do 09. 02. 2024

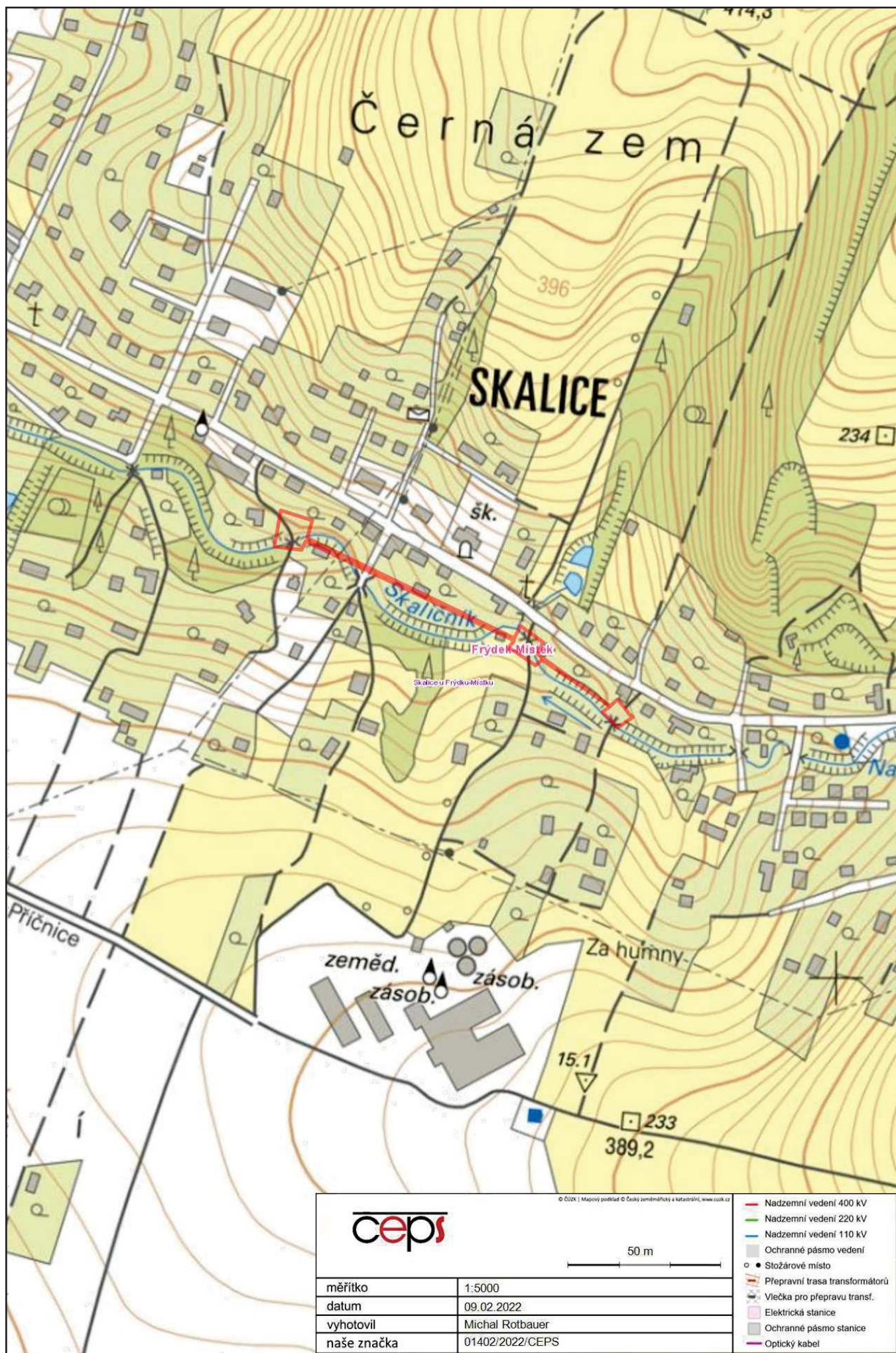
S pozdravem

ČEPS, a.s.

Přílohy:

- 1) Polygon zájmového území*
- 2) Seznam parcel a katastrálních území dotčených polygonem zájmového území*

Vedeme elektřinu nejvyššího napětí





ŽADATEL
MIDAKON s.r.o.
Na návsi 18/4
62000 Brno

NAŠE ZNAČKA
0700505275

VYŘIZUJE / LINKA

VYŘÍZENO DNE
09.02.2022

Sdělení o existenci komunikačního vedení společnosti ČEZ ICT Services, a. s.

Název akce: **Rekonstrukce propustků P-16, P-17, P-18, k.ú. Skalice u Frýdku-Místku**

Účel: **Existence sítě**

Vážený zákazníku,
dovolujeme si reagovat na Vaši žádost číslo 0700505275 ze dne 09.02.2022, která se týkala sdělení o existenci komunikačního zařízení na Vámi určeném zájmovém území.

Dle vědomí společnosti ČEZ ICT Services, a. s., se na Vámi vymezeném zájmovém území:
nenachází komunikační zařízení v majetku společnosti ČEZ ICT Services, a. s.

Zároveň si Vás dovoluujeme upozornit, že není vyloučeno, že se ve Vámi vymezeném zájmovém území nachází jiné zařízení, které není v majetku společnosti ČEZ ICT Services, a. s.

Toto sdělení je platné do 09.02.2023.

V souvislosti s výše uvedeným si Vás dovoluujeme upozornit, že sdělení o existenci či neexistenci sítě představuje skutečnosti tvořící obchodní tajemství společnosti ČEZ ICT Services, a. s. Poskytnuté informace jsou dále také důvěrnými informacemi společnosti ČEZ ICT Services, a. s. Z výše uvedených důvodů si Vás proto společnost ČEZ ICT Services, a. s., dovoluje upozornit, že s poskytnutými informacemi je potřeba nakládat dle platných právních předpisů, v opačném případě se vystavujete postihu ve smyslu platné právní úpravy. V této souvislosti si Vás dovoluujeme rovněž upozornit, že požadované informace nesmí být předány, sděleny, využity, zpřístupněny, či jiným způsobem postoupeny na jakoukoli třetí osobu bez předchozího prokazatelného souhlasu společnosti ČEZ ICT Services, a. s. Informace o existenci sítě mohou být využity pouze pro účel, pro který byly vyžádány.

ČEZ ICT Services, a. s.

Praha, Praha 4
Duhová 1531/3
PSČ 140 53
IČ: 26470411

Přílohy

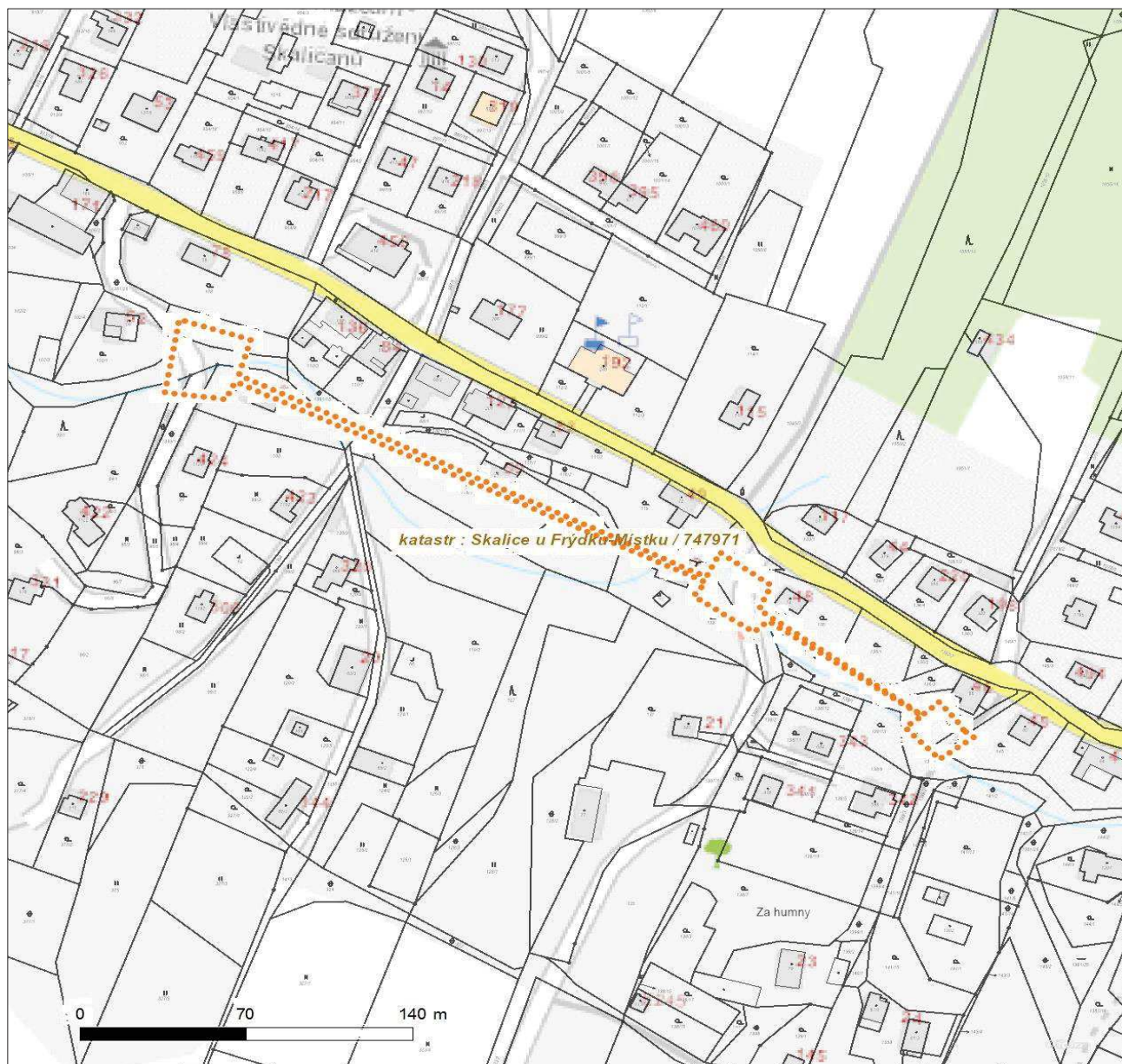
Situační výkres zájmového území



Platí pouze se sdělením číslo 0700505275.

Zakreslené polohy zařízení v příloze jsou pouze informativní.

Situační výkres zájmového území



LEGENDA

- | | |
|-------------------------------------|------------------------------------|
| ■ ■ ■ ■ ■ Nadzemní optické vedení | ■ ■ ■ ■ ■ Radioreléový spoj vzduch |
| — Podzemní optické vedení | Zájmové území |
| ■ ■ ■ ■ ■ Nadzemní metalické vedení | — Hranice katastrálního území |
| — Podzemní metalické vedení | |

MIDAKON s.r.o.

Na návsí 18 /4

62000 Brno

Váš dopis značky / ze dne	Naše značka	Vyřizuje	Místo odeslání / dne
0000106030 / 10.02.2022	UPTS/OS/297119/2022	Simona Hulíková	Praha / 10.02.2022

Věc: Vyjádření k existenci podzemních sítí spol. České Radiokomunikace, a.s.

Účel: Existence sítí

Akce: Rekonstrukce propustků P-16, P-17, P-18, k.ú. Skalice u Frýdku-Místku

K Vaší žádosti o vyjádření k existenci sítí Vám sdělujeme, že ve Vámi vyznačeném/řešeném území nedojde ke styku s žádným podzemním vedením/zařízením v naší správě.

S pozdravem

Za správnost:


České Radiokomunikace a.s.
Skokanská 2117/1
169 00 Praha 6
(53)

Simona Hulíková
Specialista ochrany sítě

Příloha: Daňový doklad

Platnost tohoto vyjádření je jeden rok od data vystavení, tj. do 10.02.2023

PIN: 5013

Úhradu částky za vyjádření provedte na účet Českých Radiokomunikací, a.s. Číslo účtu Českých Radiokomunikací, a.s. vč. variabilního symbolu naleznete na přiloženém Zjednodušeném daňovém dokladu.

Žádost č. j. UPTS/OS/297119/2022

Zájmové území



Poznámka: Upozorňujeme Vás, že toto stanovisko **NELZE** uplatnit pro umístění a provoz větrných elektráren.

Žádost o vyjádření k existenci inženýrských sítí a zařízení

Žadatel: **MIDAKON s.r.o. - Mlčák David**

Č. j.: 2022359628

Adresa, kontaktní telefon: Na návsi 18/4, 62000 Brno, tel. +420777617847

IČ: 08927677

DIČ:

Název stavby: **Rekonstrukce propustků P-16, P-17, P-18, k.ú. Skalice u Frýdku-Místku**

Investor stavby:

Umístění stavby (katastrální území, parcela číslo, lokalita, ulice): k. ú. Skalice

Situační plán stavby je připojen (číslo mapového listu, měřítko): mapa širších vztahů, detail

K jakým účelům bude vyjádření sloužit: **Existence sítí**

V Brně

dne 9. 2. 2022

Vyjádření

Při realizaci stavby, uvedené v žádosti, ~~dojde~~ – nedojde – ke styku, přiblížení, souběhu, s tímto vedením a zařízením:

- rozvodné tepelné zařízení vedené v betonovém žlabu a zakryté betonovou deskou,
- rozvodné tepelné zařízení z předizolovaného potrubí vedené bezkanálově,
- potrubí studené pitné vody,
- kabely vnějšího sdělovacího rozvodu systému řízení,
- kolektor,
- jiné.

Bližší informace ke stavbě:

S prováděním stavby souhlasíme za předpokladu dodržení níže uvedených podmínek.

Podmínky

Při provádění zemních nebo jiných prací je žadatel povinen učinit veškerá opatření k zajištění ochrany veškerého vedení a zařízení v majetku DISTEP a.s. v rozsahu daném zákonem č. 458/2000 Sb. ve znění pozdějších předpisů, zákonem 274/2001 Sb. ve znění pozdějších předpisů, příslušnými ČSN a těmito podmínkami tak, aby během stavby, ani jejím následkem nedošlo k jeho poškození.

V případě poškození odpovídá žadatel za škody jak na vedení a zařízení DISTEP a.s., tak za škody vzniklé na zdraví a majetku třetím osobám a hradí v plné výši vzniklé náklady a újmu.

Bezporuchový provoz během stavby i po jejím skončení zajistí žadatel zejména tím, že:

- nejméně 30 dnů předem písemně uvědomí DISTEP a.s. o zahájení prací a písemně objedná vytyčení podzemního vedení a zařízení ve vlastnictví DISTEP a.s.,
- před zahájením zemních prací prokazatelně seznámí jím sjednané pracovníky s polohou podzemního vedení a zařízení na staveništi a s podmínkami práce v jeho těsné blízkosti,
- příčnými sondami prováděnými ručním výkopem nechá ověřit polohu podzemního vedení a zařízení, v případě nesrovnalostí v uložení podzemního vedení a zařízení oznámí tuto skutečnost na ohlašovnu poruch (tel. 558 442 121) a přizve technika DISTEP a.s. k novému prošetření uložení podzemního vedení a zařízení,
- při zemních pracích nebude používat mechanismy v prostoru 2,5 m na každou stranu od vnějšího líce krajního potrubí nebo jiných energetických zařízení (přípolože) a 1,5 m na každou stranu od vnějšího líce krajního potrubí nebo jiných vodárenských zařízení a 1 m na každou stranu od osy krajního kabelu vnějšího sdělovacího rozvodu systému řízení,
- nebude pojíždět těžkými vozidly nad podzemním vedením a zařízením, dokud neprovede jeho ochranu před mechanickým poškozením,
- nebude budovat skládky nad podzemním vedením a zařízením,
- podkopané kabely zabezpečí proti prověšení,
- podzemní vedení a zařízení zabezpečí proti mechanickému poškození a poškození nepovolanou osobou,
- stavbu bude situovat tak, aby žádná její část nebyla v prostoru 2,5 m na každou stranu od vnějšího líce krajního potrubí nebo jiných energetických zařízení (přípolože), resp. 1,5 m na každou stranu od vnějšího líce krajního potrubí nebo jiných vodárenských zařízení a 1 m na každou stranu od osy krajního kabelu vnějšího sdělovacího systému řízení, měřeno kolmo k vedení,
- v místě křížení dodrží minimální vzdálenost 0,3 m od podzemního vedení a zařízení DISTEP a.s.,
- nebude sundávat, přemísťovat, ani jinak měnit tabulky pro označování vodovodních sítí, umístěné na obvodových pláštích objektů,
- v případě odkrytí podzemní vedení a zařízení oznámí tuto skutečnost na ohlašovnu poruch (tel. 558 442 121) a přizve technika DISTEP a.s. ke kontrole neporušenosti, který jej seznámí s podmínkami záhozu a provede zápis do stavebního deníku,
- v případě poškození podzemního vedení a zařízení oznámí tuto skutečnost neprodleně na ohlašovnu poruch (tel. 558 442 121) a přizve technika DISTEP a.s. k prošetření události, a to i v případě, že nedojde k bezprostřední poruše nebo přerušení dodávky.

Toto vyjádření má platnost 1 rok a platí jen pro území a rozsah prací vyznačených v dokumentaci předložené žadatelem k tomuto vyjádření. Při jakékoliv změně si vyžádejte nové vyjádření.

Vyřizuje: Radim Ciahotný

Č. j.: 27/2022/Ci

Ve Frýdku-Místku dne 10. 2. 2022

Ing. Hana
Maroszczyková

Digitálně podepsal Ing.
Hana Maroszczyková
Datum: 2022.02.10
14:10:44 +01'00'

Podpis a razítko oprávněného pracovníka DISTEP a.s.

Ing. Hana Maroszczyková
technická náměstkyně



naše značka
5002552510
vyřizuje
Jaroslav Kápička
datum
09.02.2022

MIDAKON s.r.o.
Na návsi 18/4
62000 Brno

Věc:

Rekonstrukce propustků P-16, P-17, P-18, k.ú. Skalice u Frýdku-Místku

K.ú. - p.č.: Skalice u Frýdku-Místku

Stavebník: MIDAKON s.r.o., Na návsi 18/4, 62000 Brno

Účel stanoviska: Informace o výskytu sítí (formát PDF)

GasNet, s.r.o., jako provozovatel distribuční soustavy (PDS) a technické infrastruktury, zastoupený GasNet Služby, s.r.o., vydává toto stanovisko:

V zájmovém území vyznačeném v příloze tohoto stanoviska, nejsou umístěna žádná provozovaná plynárenská zařízení a plynovodní přípojky ve vlastnictví nebo správě GasNet, s.r.o.. Mohou se zde nacházet plynárenská zařízení jiných vlastníků či správců, případně i dlouhodobě nefunkční/neprovozovaná plynárenská zařízení bez dostupných informací o jejich poloze a vlastnictví.

V rozsahu území vyznačeného v příloze souhlasíme s povolením stavby dle zákona 183/2006 Sb. ve znění pozdějších předpisů např. s vydáním územního rozhodnutí, zjednodušeným územním řízením, vydáním územního souhlasu, uzavřením veřejnoprávní smlouvy, ohlášením, stavebním povolením, veřejnoprávní smlouvou o provedení stavby nebo oznámením stavebního záměru s certifikátem autorizovaného inspektora.

V případě uzavření veřejnoprávní smlouvy nebude GasNet, s.r.o. ani GasNet Služby, s.r.o., jako zmocněnec GasNet, s.r.o., účastníkem územního ani stavebního řízení a nebudou uvedeni ve třetích osobách veřejnoprávní smlouvy.

Platí pouze pro území vyznačené v příloze tohoto stanoviska a to 24 měsíců ode dne jeho vydání.

Stanovisko bylo vygenerováno na základě vaší žádosti automaticky.

V případě dotčení pozemku v majetku společnosti GasNet, s.r.o. je třeba dále projednat smluvní vztah k tomuto pozemku. Kontakt na projednání naleznete na adrese www.gasnet.cz/cs/kontaktni-system/, činnost "Smluvní vztahy - pozemky a budovy plynárenských zařízení", případně na Zákaznické lince GasNet 555 90 10 10.

GasNet Služby, s.r.o.

Plynárenská 499/1 · Zábřovice · 602 00 Brno · T 555 90 10 10 · www.gasnet.cz

IČ: 27935311 · DIČ: CZ27935311

Zápis do obchodního rejstříku: Krajský soud v Brně, sp. zn. C 57165, dne 26. 7. 2007

Certificate of incorporation: Regional Court in Brno, ref. number C 57165, on 26th July 2007

Zákaznická linka GasNet 555 90 10 10, info@gasnet.cz, www.gasnet.cz

Za správnost a úplnost dokumentace předložené s žádostí včetně jejího souladu s platnými předpisy plně zodpovídá její zpracovatel. Stanovisko nenahrazuje případná další stanoviska k jiným částem stavby.

V případě další korespondence nebo jednání (např. změna stavby) uvádějte naši značku - 5002552510 a datum tohoto stanoviska. Kontakty jsou k dispozici na <https://www.gasnet.cz/cs/kontaktni-system/>.

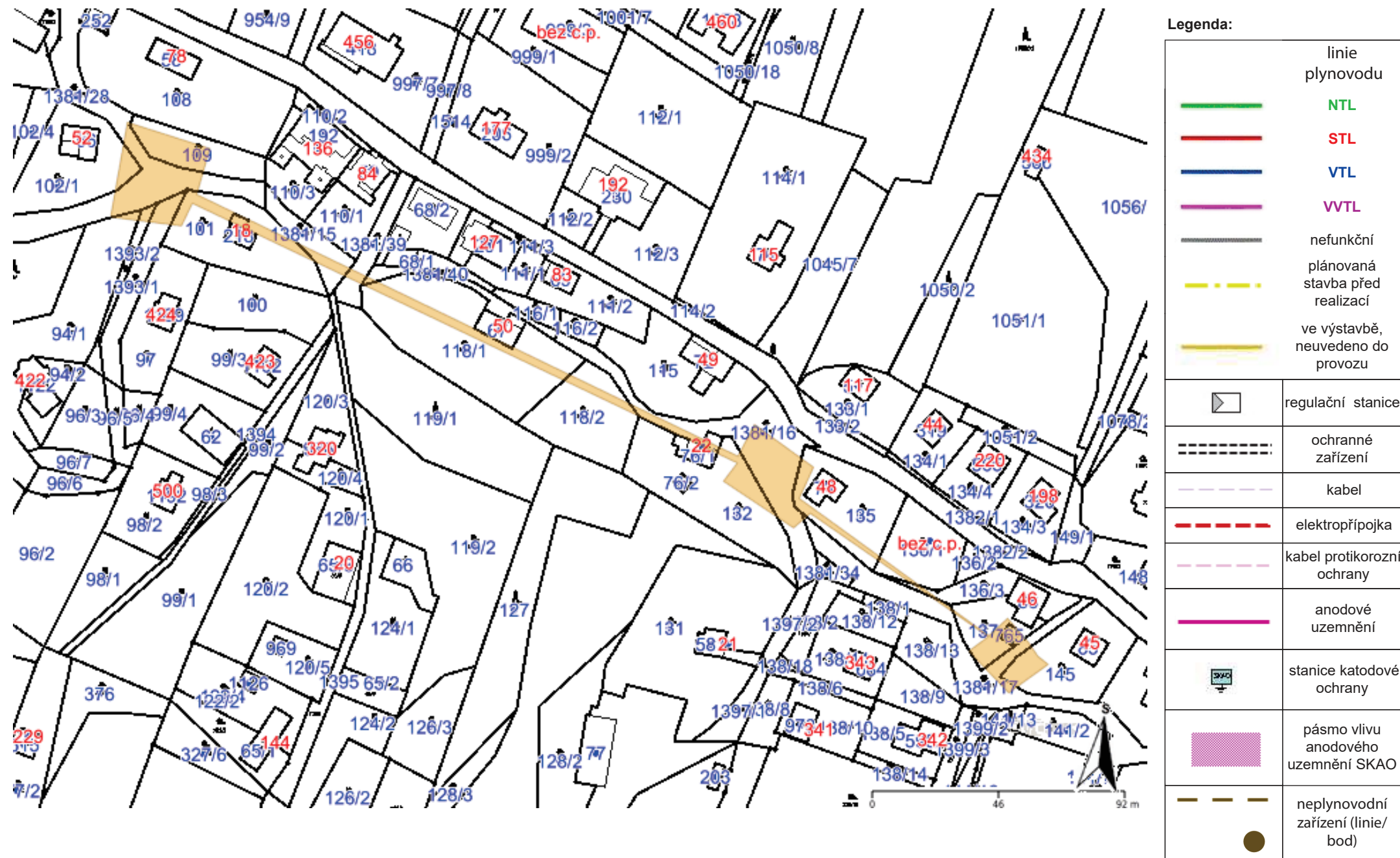
A handwritten signature in purple ink, which appears to read 'Kápička'.

GasNet, s.r.o.
zastoupená společností GasNet Služby, s.r.o., IČ 27935311
Jaroslav Kápička
Vedoucí zpracování externích požadavků
Odbor zpracování externích požadavků

Přílohy: Orientační zakres plynárenského zařízení

Příloha: Orientační záznam plynárenského zařízení. Tato příloha je nedílnou součástí stanoviska č. 5002552510 ze dne 09.02.2022.

Provozovatel DS: GasNet, s.r.o.; Stavebník: MIDAKON s.r.o., Na návsi 18/4, 62000 Brno. K.ú.: Skalice u Frýdku-Místku.





MIDAKON s.r.o.
David Mičák
Na návsi 18/4
620 00 Brno

Naše značka:
1725/22/OVP/N

Datum:
9.2.2022

**Toto vyjádření je vydáváno ve smyslu zákona č. 458/2000 Sb. a zákona č. 183/2006 Sb.,
má platnost 2 roky od data jeho vydání.**

Věc: Rekonstrukce propustků P-16, P-17, P-18, k.ú. Skalice u Frýdku-Místku

okres: Frýdek-Místek
k.ú.: Skalice u Frýdku-Místku

**NEZASAHUJE do bezpečnostního pásma VTL plynovodu a ochranného pásma
telekomunikačního vedení NET4GAS, s.r.o.**

V další korespondenci uvádějte vždy číslo našeho vyjádření.

NET4GAS, s.r.o.
Na Hřebenech II 1718/8, P.O.BOX 22
140 21 Praha 4 - Nusle
IČ: 27260364
DIČ: CZ27260364 (43)

Aleš Novák
Manažer, Dokumentace soustavy

Žádosti o vyjádření k VTL plynovodům a telekomunikačnímu vedení NET4GAS, s.r.o. zasílejte pomocí
elektronické podatelny: www.net4gas.cz (Přepravní soustava - Žádost o vyjádření).



Příloha k vyjádření: 1725/22/OVP/N

Seznam souřadnic předmětu vyjádření:

Souřadnice jsou uvedeny v souřadnicovém systému jednotné trigonometrické sítě katastrální (S-JTSK).

Polygon č. 1 / 1

Y [m]	X [m]
463196.650	1122750.380
463192.940	1122753.290
463207.230	1122763.610
463221.780	1122748.530
463214.640	1122743.240
463279.200	1122698.520
463285.280	1122703.810
463310.680	1122686.880
463305.660	1122680.260
463503.300	1122586.070
463507.270	1122594.270
463532.930	1122591.100
463526.850	1122556.700
463496.950	1122566.230
463501.710	1122582.900
463305.430	1122677.820
463299.470	1122666.310
463278.040	1122681.790
463283.200	1122693.100
463214.470	1122742.920
463207.640	1122736.590
463200.150	1122745.220

Naše zn.: VYJNEJ-2022-02055-01

Vyřizuje: Barbora Vlková

Mobil: 605 595 800

E-mail: lkaspar@nej.cz

MIDAKON s.r.o.

David Mičák

Na návsi 18

62000 Brno

V Praze dne 17. 2. 2022

VYJÁDŘENÍ O EXISTENCI SÍTĚ ELEKTRONICKÝCH KOMUNIKACÍ společnosti Nej.cz s.r.o.

Žadatel(ka), společnost MIDAKON s.r.o., Na návsi 18, 62000 Brno (dále jen "žadatel") podal(a) dne 9. 2. 2022 žádost o vyjádření ke stavební akci nazvané

Rekonstrukce propustků P-16, P-17, P-18, k.ú. Skalice u Frýdku-Místku

přičemž stanovil(a) důvod žádosti a oblast dotčeného zájmového území, v němž bude stavba probíhat. Na základě určení a vyznačení zájmového území a na základě stanovení důvodu pro vydání vyjádření vydává společnost Nej.cz s.r.o., Kaplanova 2252/8, 148 00 Praha 4, jakožto vlastník technické infrastruktury v souladu s ustanovením § 101 zákona č. 127/2005 Sb., o elektronických komunikacích a o změně některých souvisejících zákonů (zákon o elektronických komunikacích), ve znění pozdějších předpisů a § 161 zákona č. 183/2006 Sb., o územním plánování a stavebním řádu (stavební zákon) či dle dalších příslušných právních předpisů a v souladu s příslušnými ustanoveními zákona č. 89/2012Sb. občanského zákoníku v platném znění, následující vyjádření:

Ve vyznačeném zájmovém území se nenachází vedení a zařízení sítě elektronických komunikací (dále jen „SEK“) společnosti Nej.cz s.r.o.

Společnost Nej.cz s.r.o. souhlasí s předmětnou stavební akcí a zároveň souhlasí s vydáním příslušného správního rozhodnutí stavebním úřadem pro povolení předmětné stavební akce (rozhodnutí o umístění stavby, stavební povolení či jiné).

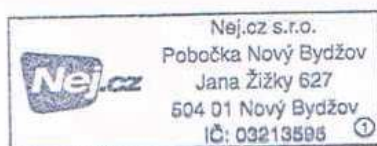
Další ustanovení a informace:

- Vyjádření je platné pouze pro zájmové území určené a vyznačené žadatelem. Změní-li se zájmové území či dojde-li ke změnám v projektové dokumentaci, je nutno požádat o nové vyjádření!
- **Platnost vyjádření je 1 rok od vydání, vyjádření tedy pozbývá platnosti dnem**

17. 2. 2023

- Platnost vyjádření nelze prodloužit a je nutné vždy žádat o vystavení nového vyjádření.
- Upozorňujeme, že zpracovatel nenese odpovědnost za škody, které by mohly vzniknout nesprávně či neúplně poskytnutými údaji včetně nesprávného či neúplného zákresu zájmového území. Žadatel bere na vědomí, že jakékoliv poskytnuté informace o síti Nej.cz s.r.o. smí být použita pouze k účelu, pro který byla poskytnuta (nejčastěji ve věci spojené se zpracováním projektové dokumentace, získáním povolení od stavebního úřadu a realizaci stavební akce). Případná námi poskytnutá data není povoleno používat k jiným účelům (zejména rozmnožovat a půjčovat, prodávat či pronajímat třetím stranám, používat jako zdroj pro své informační systémy, ani je používat jako podklad při projektování jiných staveb).
- Dotazy, oznámení či žádosti o sdělení kontaktu na techniky Nej.cz s.r.o. směřujte na pracovníka ochrany sítě (POS). Tím je osoba, která vydala toto vyjádření (viz kontakt níže). Pro doručování písemností použijte adresu níže v dokumentu.

V Praze dne 17. 2. 2022



Barbora Vlková
specialista technické dokumentace
mob.: 605 595 800
e-mail: lkaspar@nej.cz

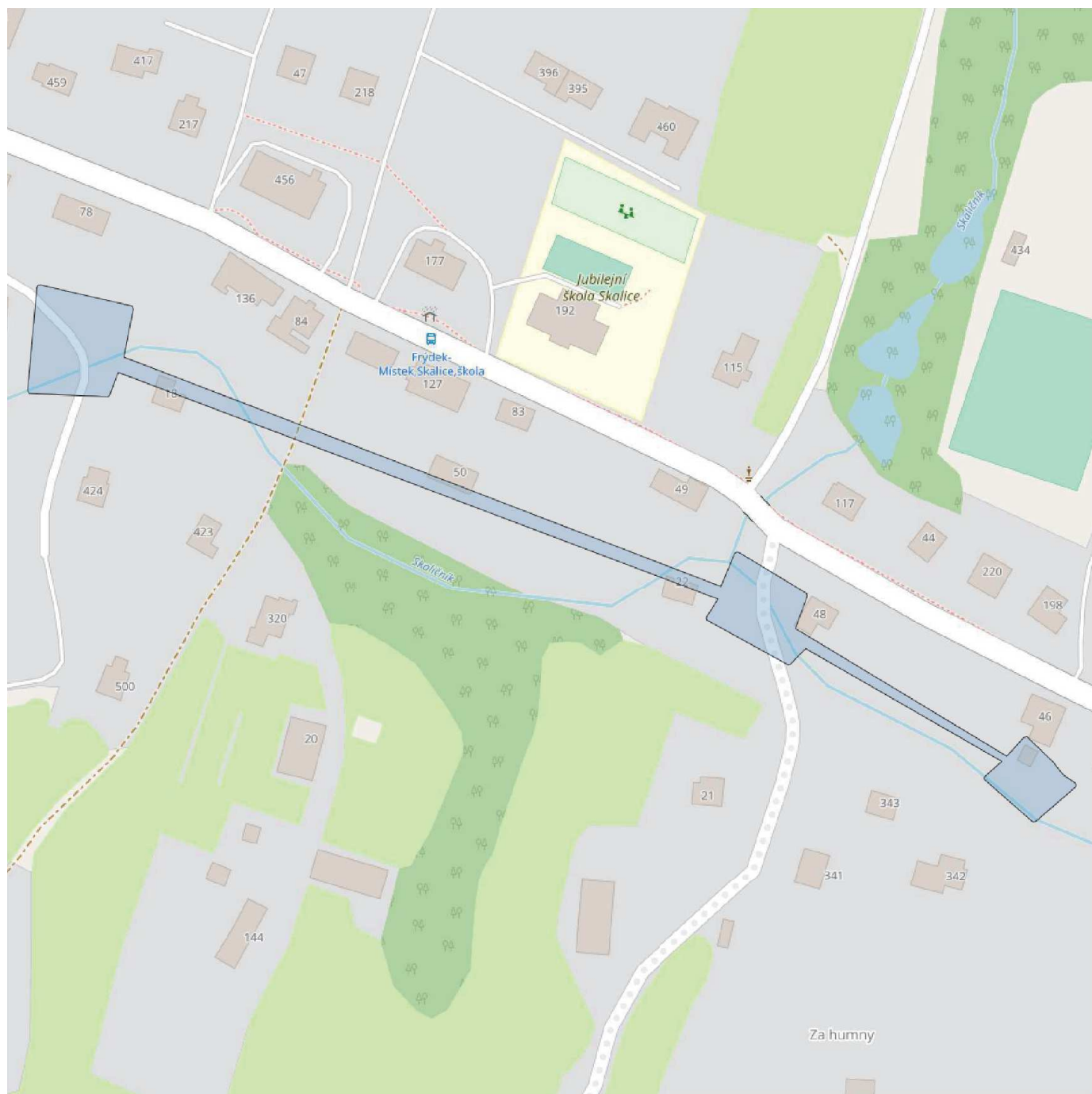
Sídlo společnosti:
Nej.cz s.r.o.
Kaplanova 2252/8
148 00 Praha 4

Adresa pro doručování písemností:
Nej.cz s.r.o.,
pobočka Nový Bydžov
Jana Žižky 627
504 01 Nový Bydžov




















Přílohy:

1x zákres zájmového území

Příloha č.1: Zákres zájmového území k vyjádření zn.VYJNEJ-2022-02055-01



Legenda:

	Rozsah zájmového území		Zemní koaxiální vedení, zaměřené
	Zemní optické vedení, zaměřené		Zemní koaxiální vedení, nezaměřené
	Zemní optické vedení, nezaměřené		Nadzemní koaxiální vedení (převěs)
	Nadzemní optické vedení (převěs)		Koaxiální trasa v kolektoru / kabelovodu
	Optická trasa v kolektoru / kabelovodu		Koaxiální trasa vedená vnitřkem domu
	Cizí zemní trasa, v níž jsou pronajmuté optické kabely		Směrový radioreléový spoj
	Cizí nadzemní trasa, v níž jsou pronajmuté optické kabely		HDP trubky, zaměřené
	Cizí kolektorová trasa, v níž jsou pronajmuté optické kabely		HDP trubky, nezaměřené
	Optická trasa vedená vnitřkem domu		Pronajaté zemní koaxiální vedení
			Pronajaté nadzemní koaxiální vedení

Vygenerováno aplikací Sítě fy RTNext

MIDAKON s.r.o.
David David MIT@k
skalice 45
664 43 Frwdek-M°stek

Vape znaTka Nape znaTka Vypizuje
1412200376 1412200376 Stpedisko dokumentace SITEL

V Praze dne
09.02.2022

Vac: Vyj@dpn° k existenci technick¶ infrastruktury
- podzemn°ho komunikaTn°ho veden° a zapzen° vepejn¶ komunikaTn° s°ta

Stavba:

Rekonstrukce propustk¶ P-16, P-17, P-18, k.β. Skalice u Frwdku-M°stku
- Z@jmov¶ Bzem° stavby vyznaTeno ve Vapi t@dosti

SpoleTnost **OPTILINE a.s.**, se s°dlem Brno, Ppkop 843/4, PSC 602 00, zastoupena spoleTnost° SITEL, spol. s r.o., se s°dlem Baarova 957/15, Praha 4, PSC 140 00 (d@e jen "SITEL"), V@m sdaluje, te ve vyznaTen¶m z@jmov¶m Bzem° se nenach@° t@dnh° podzemn° komunikaTn° veden° a zapzen° vepejn¶ komunikaTn° s°ta ve vlastnictv° spoleTnosti OPTILINE a.s.

Souhlas°me s vyd@n°m pro tyto βTely: Informativn°, Ohl@pen° stavby, Rozhodnut° o um°stan° stavby, Stavebn° povolen°, Vepejnopr@vn° smlouvy, Zjednodupen¶ Bzemn° p°zen°, Ωzemn° souhlas.

Toto vyj@dpn° m@platnost 1 rok ode dne vyd@n°.

V pppada dalp° korespondence uv@dajte nape T°slo jednac°.

S pozdravem

Pplohý: polohopisnwpl@nek
Kopie: t@dnh¶



SituaTn° vvkres

Plat° pouze s vyj@pen°m 1412200376.

Zakreslen° polohy zap°zen° v p°loze jsou pouze informativn°.



Legenda

- ■ ■ ■ ■ Zájmové území
- Komunikační vedení

DotTen@katastr@n° řzem°: Skalice u Fradku-M°stku

Optiline a.s.
P°kop 843/4, Brno, PSC 602 00
IC: 26270412, DIC: CZ26270412
zaps@na v On u KS v Brna, odd°l B, vlotka 3677

Zastoupena spoleTnost° SITEL, spol. s r.o.
se s°dlem Baarova 957/15, Praha 4, PSC 140 00
tel.: 267 198 111, fax: 267 198 222
web: www.sitel.cz
IC: 44797320, DIC: CZ44797320
zaps@na v OR u MS v Praze, odd°l C, vlotka 6725



SITEL, spol. s r.o.

Společnost pro výstavbu integrovaných telekomunikací

Sídlo: Baarova 957/15, 140 00 Praha 4

Provozovna: Nad Elektrárnou 1526/45, 106 00 Praha

MIDAKON s.r.o.

David David MIT®k

skalice 45

664 43 Frwdek-M°stek

Vyznačka

Naznačka

1112200604

Vypisuje

Středisko dokumentace SITEL

V Praze dne

09.02.2022

Vac: Vyjádřen° k existenci technick° infrastruktury

- podzemn°ho komunikaTn°ho veden° a zap°zen° vepejn° komunikaTn° s°ta

Stavba:

Rekonstrukce propustk° P-16, P-17, P-18, k.ß. Skalice u Frwdku-M°stku

- Z°jm°v°m ßzem° stavby vyznaTeno ve Vapi t°dsti

Společnost SITEL, spol. s r.o., se s°dlem Baarova 957/15, Praha 4, PSC 140 00 (d°le jen "SITEL"), V°m sdaluje, že ve vyznaT°m z°jm°v°m ßzem° se nenach°z° t°dn° podzemn° komunikaTn° veden° a zap°zen° vepejn° komunikaTn° s°ta ve vlastnictv° společnosti SITEL, spol. s r.o.

Souhlas°me s vyd°n°m pro tyto ßtely: Informativn°, Ohl°pen° stavby, Rozhodnut° o um°stan° stavby, Stavebn° povolen°, Vepejnopr°vn° smlouvy, Zjednodup°n° ßzemn° p°zen°, ßzemn° souhlas

Toto vyjádren° m°platnost 1 rok ode dne vyd°n°.

V p°páda dalp° korespondence uv°daj°te nap° T°slo jednac°.

S pozdravem



P°lohy: polohopisnwpl°nek

Kopie: t°dn°m

*tel.: +420 267 198 111, fax: +420 267 198 222
e-mail: sitel@sitel.cz web: www.sitel.cz*



*bank. spojen°: CSOB Praha 5, T.ß. 892803/0300
IC: 44797320, DÍC: CZ44797320
spis.zn.C.6725 u M°stsk°ho soudu v Praze*



SITEL, spol. s r.o.

Společnost pro výstavbu integrovaných telekomunikací

Sídlo: Baarova 957/15, 140 00 Praha 4

Provozovna: Nad Elektrárnou 1526/45, 106 00 Praha

Situace v okolí

Platí pouze s výjimkou 1112200604.

Zakreslení polohy zařízení v příloze jsou pouze informativní.



Legenda

- — — Zájmové území
- — — Komunikační vedení

DotTen@katastr@n° Bzem°: Skalice u Fradku-M°stku

tel.: +420 267 198 111, fax: +420 267 198 222
e-mail: sitel@sitel.cz web: www.sitel.cz



bank. spojen°: CSOB Praha 5, T.B. 892803/0300
IC: 44797320, DIC: CZ44797320
spis.zn.C.6725 u M°stského soudu v Praze



ŽADATEL
MIDAKON s.r.o.
Na návsi 18/4
62000 Brno

NAŠE ZNAČKA
0201367115

VYŘIZUJE / LINKA

VYŘÍZENO DNE
09.02.2022

Sdělení o existenci komunikačního vedení společnosti Telco Pro Services, a. s.

Název akce: **Rekonstrukce propustků P-16, P-17, P-18, k.ú. Skalice u Frýdku-Místku**

Účel: **Existence sítě**

Vážený zákazníku,
dovolujeme si reagovat na Vaši žádost číslo 0201367115 ze dne 09.02.2022, která se týkala sdělení o existenci komunikačního zařízení na Vámi určeném zájmovém území.

Dle vědomí společnosti Telco Pro Services, a. s., se na Vámi vymezeném zájmovém území:
nenachází komunikační zařízení v majetku společnosti Telco Pro Services, a. s.

Zároveň si Vás dovoluujeme upozornit, že není vyloučeno, že se ve Vámi vymezeném zájmovém území nachází jiné zařízení, které není v majetku společnosti Telco Pro Services, a. s.

Toto sdělení je platné do 09.02.2023.

V souvislosti s výše uvedeným si Vás dovoluujeme upozornit, že sdělení o existenci či neexistenci sítě představuje skutečnosti tvořící obchodní tajemství společnosti Telco Pro Services, a. s. Poskytnuté informace jsou dále také důvěrnými informacemi společnosti Telco Pro Services, a. s. Z výše uvedených důvodů si Vás proto společnost Telco Pro Services, a. s., dovoluje upozornit, že s poskytnutými informacemi je potřeba nakládat dle platných právních předpisů, v opačném případě se vystavujete postihu ve smyslu platné právní úpravy. V této souvislosti si Vás dovoluujeme rovněž upozornit, že požadované informace nesmí být předány, sděleny, využity, zpřístupněny, či jiným způsobem postoupeny na jakoukoli třetí osobu bez předchozího prokazatelného souhlasu společnosti Telco Pro Services, a. s. Informace o existenci sítě mohou být využity pouze pro účel, pro který byly vyžádány.

S pozdravem

Telco Pro Services, a. s.

Praha, Praha 4
Duhová 1531/3
PSČ 140 00
IČ: 29148278

Přílohy

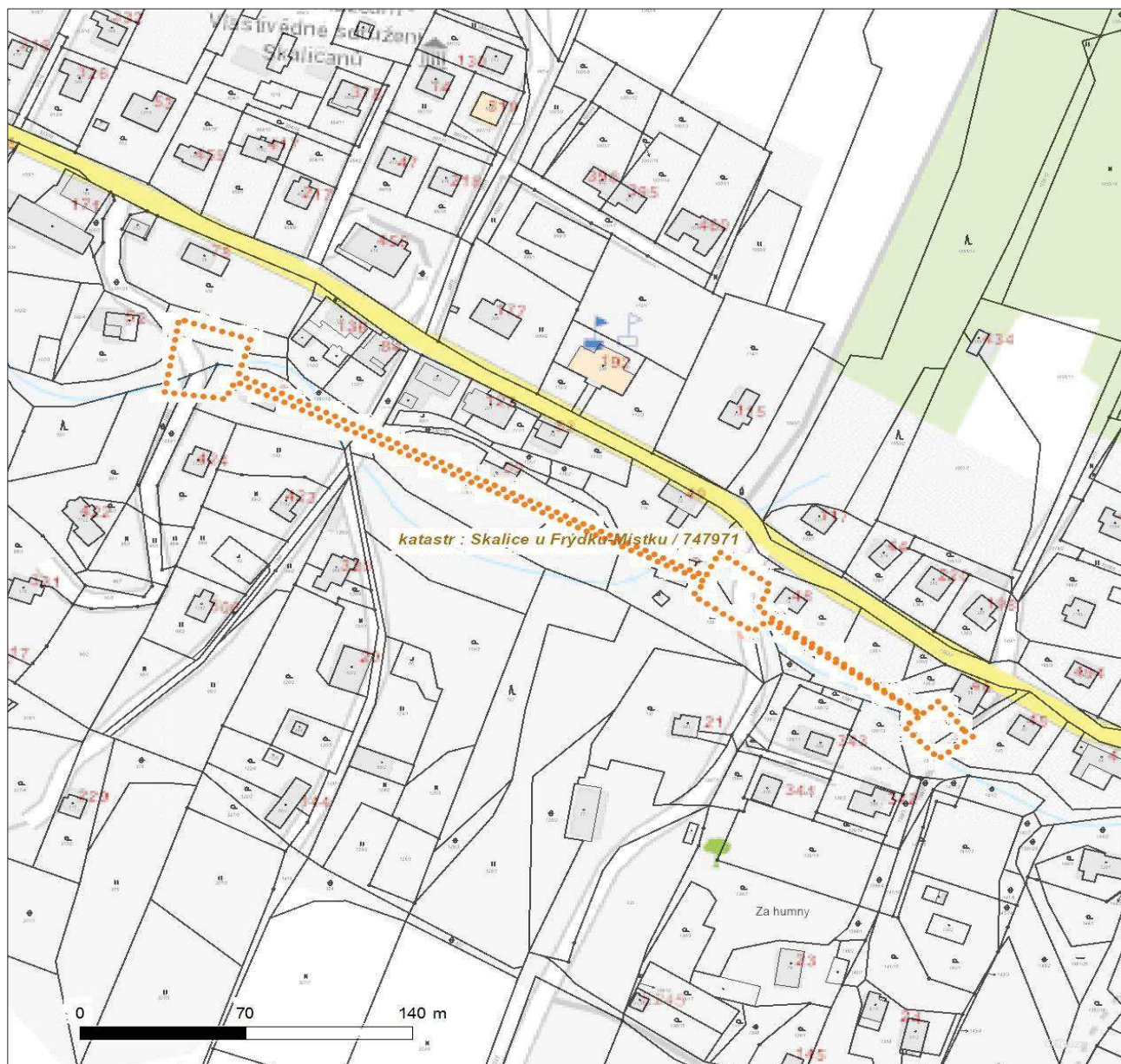
Situační výkres zájmového území



Platí pouze se sdělením číslo 0201367115.

Zakreslené polohy zařízení v příloze jsou pouze informativní.

Situační výkres zájmového území



LEGENDA

- | | |
|-------------------------------------|-------------------------------|
| ■ ■ ■ ■ ■ Nadzemní optické vedení | — Radioreléový spoj vzduch |
| — Podzemní optické vedení | Zájmové území |
| ■ ■ ■ ■ ■ Nadzemní metalické vedení | — Hranice katastrálního území |
| — Podzemní metalické vedení | |

MIDAKON s.r.o.
David David MITOK
skalice 45
664 43 Frwdek-Mstek

Vape znaTka	Nape znaTka	Vypizuje	V Praze dne
	1312200373	Stpedisko dokumentace SITEL	09.02.2022

Vac: Vyj@dpn° k existenci technick¶ infrastruktury
- podzemn°ho komunikaTn°ho veden° a zap°zen° vepejn¶ komunikaTn° s°ta

Stavba:

Rekonstrukce propustk¶ P-16, P-17, P-18, k.β. Skalice u Frwdku-Mstku
- Z@jmov¶ βzem° stavby vyznaTeno ve Vapi t@dosti

SpoleTnost Telia Carrier Czech Republic a.s.; se s°dlem U n@kladov¶ho n@drat° 3265/10, Strapnice, Praha 3, PSC 130 00, zastoupena spoleTnost° SITEL, spol. s r.o.; se s°dlem Baarova 957/15, Praha 4, PSC 140 00 (d@le jen "SITEL"), V@m sdaluje, te ve vyznaTen¶m z@jmov¶m βzem° se nenach@° t@dn@ podzemn° komunikaTn° veden° a zap°zen° vepejn¶ komunikaTn° s°ta ve vlastnictv° spoleTnosti TelliaSonera International Carrier Czech Republic a.s.

Souhlas°me s vyd@n°m pro tyto βTely: Informativn°, Ohl@pen° stavby, Rozhodnut° o um°stan° stavby, Stavebn° povolen°, Vepejnopr°vn° smlouvy, Zjednodupen¶ βzemn° p°zen°, Ωzemn° souhlas.

Toto vyj@dpn° m@platnost 1 rok ode dne vyd@n°.

V p¶pada dalp° korespondence uv@dajte nape T°slo jednac°.

S pozdravem



Telia Carrier Czech Republic a.s.
zastoupena spoleTností SITEL, spol. s r.o.
IČO: 44797320
Nad Elektrárnou 1526/45
106 00 Praha 10

①

P¶lohy: polohopisnwpl@nek

Kopie: t@dn¶

Situatn° vwkres

Plat° pouze s vyj@den°m 1312200373.

Zakreslen° polohy zapžen° v p°loze jsou pouze informativn°.



Legenda

- — — — — Zájmové území
- — — — — Komunikační vedení

DotTen@katastr@n° řzem°: Skalice u Fradku-M°stku

Telia Carrier Czech Republic a.s.
 U n°kladov°ho n°drat° 3265/10, Stranice, Praha 3,
 PSC 130 00
 IC: 26207842, DIC: CZ26207842
 zaps@na v OR u MS v Praze, odd°l B, vlotka 6808
 Verze 1.1

Zastoupena spoleTnost° SITEL, spol. s r.o.
 se s°dlem Baarova 957/15, Praha 4, PSC 140 00
 tel.: 267 198 111, fax: 267 198 222
 web: www.sitel.cz
 IC: 44797320, DIC: CZ44797320
 zaps@na v OR u MS v Praze, odd°l C, vlotka 6725



Vyřizuje: Dundáček Petr

E-mail: petr.dundacek@t-mobile.cz

MIDAKON s.r.o.
David Mičák
Na návsi 18/4
62000 Brno

Naše značka: **E08139/22**

V Praze dne: **9.2.2022**

Vyjádření a stanovení podmínek pro udělení souhlasu s umístěním stavby v ochranném pásmu sítě technické infrastruktury (TI) společnosti T-Mobile Czech Republic a.s.

Vydané podle § 101 ZÁKONA Č. 127/2005 Sb., o elektronických komunikacích a o změně některých souvisejících zákonů (zákon o elektronických komunikacích – dále jen ZEK), ve znění pozdějších předpisů a §161 zákona č. 183/2006 Sb., o územním plánování a stavebním řádu (stavební zákon) či dle dalších příslušných právních předpisů

Věc: Rekonstrukce propustků P-16, P-17, P-18, k.ú. Skalice u Frýdku-Místku

Stupeň: Prověření existence sítě

Na základě předložených projektových podkladů dáváme **souhlasné stanovisko k vydání Územního souhlasu / rozhodnutí (Stavebního povolení) a následně souhlas s realizací stavby.**

Dle předložených dokladů nedojde ke kolizi s technickou infrastrukturou společnosti **T-Mobile Czech Republic a.s.**

Toto stanovisko má platnost 1 rok a nelze prodloužit. Po uplynutí platnosti zadejte žádost o nové stanovisko na:
<https://ochranasiti.t-mobile.cz/vyjadreni/>

T-Mobile
T-Mobile Czech Republic a.s.
Tomášova 2144/1
148 00 Praha 4
IČ 649 49 681, DIČ CZ64949681

.....
Ochrana sítí
Technologický úsek

V další komunikaci nebo požadavku doplňujících dotazů, uvádějte do „Předmětu“ e-mailu vždy číslo jednací.



Příloha č. 1

Rekapitulace žádosti o vyjádření k existenci sítě elektronických komunikací

Číslo žádosti: **E08139/22**
Název stavby /akce: **Rekonstrukce propustků P-16, P-17, P-18, k.ú. Skalice u Frýdku-Místku**
Datum podání žádosti: **9.2.2022**
Důvod žádosti: **Proověření existence sítě**
Popis jiného důvodu žádosti: **Existence sítí**
Poznámka:

Žadatel

Firma / organizace: **MIDAKON s.r.o.**
IČ: **08927677**
DIČ:
Kontaktní osoba: **David Mičák**
Adresa: **Na návsi 18/4**
Město / obec: **Brno**
PSČ: **62000**
Stát:
E-mail: **m.lcak@midakon.cz**
Telefonní číslo: **+420777617847**

Stavebník

Firma / organizace:
Kontaktní osoba:
Adresa:
Město / obec:
PSČ:
Stát:
E-mail:
Telefonní číslo:

Stavba

Výška nad terénem (metry): **3 m**
Projektant:
Druh stavby: **Ostatní**
Hodnota projektu:
Měsíc zahájení stavby:
Měsíc ukončení stavby:

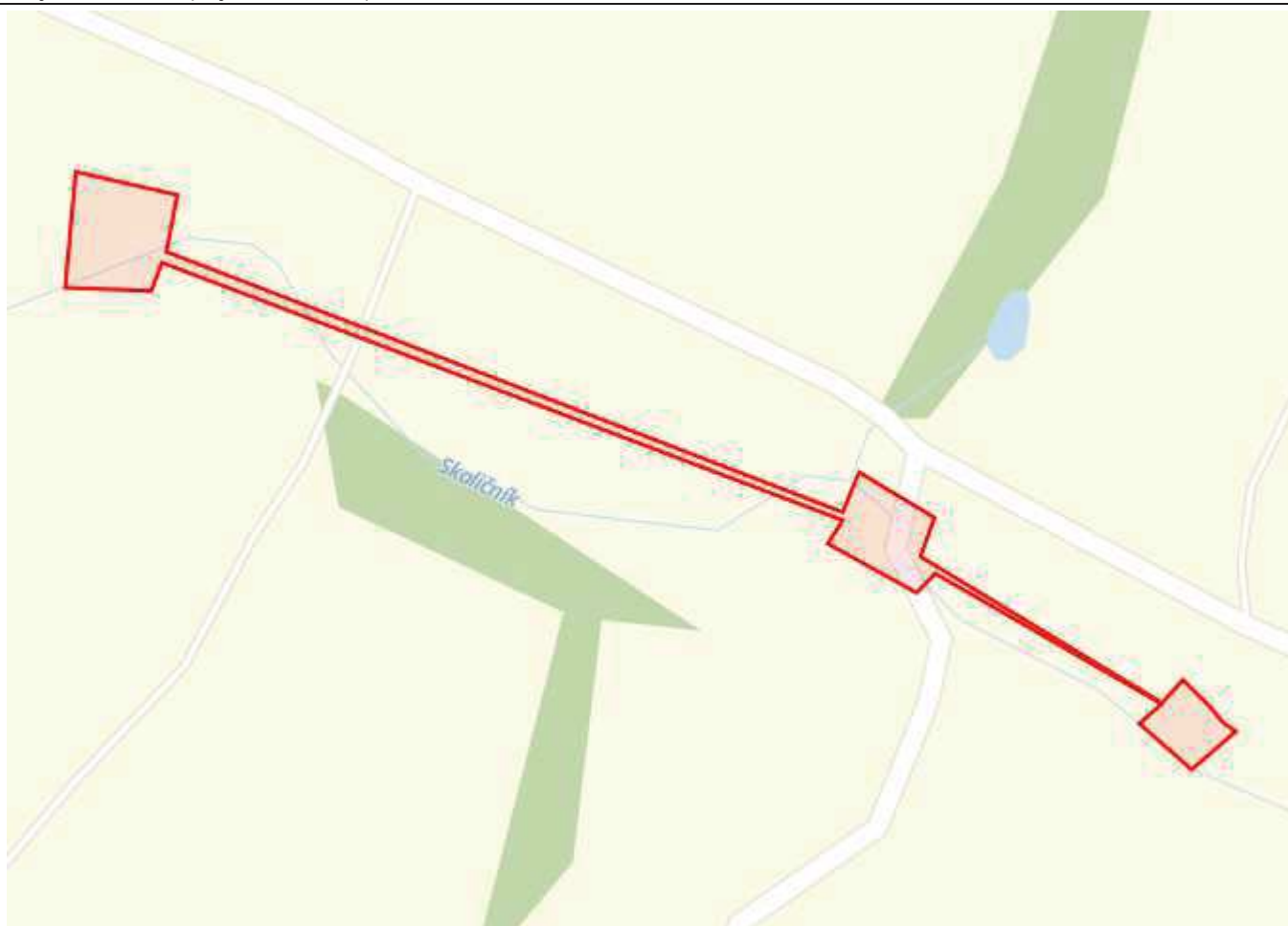
Odeslání stanoviska

E-mail: **m.lcak@midakon.cz**

Příloha č. 2

Situační plánek

Zájmová oblast (zájmové oblasti) zadaná žadatelem



Map data © OpenStreetMap contributors, CC BY-SA

Legenda:

	Optické trasy TMCZ 1		Optické trasy sítě PASNET		Elektro trasy NN		Základnové stanice
	Optická technologie TMCZ 1		Optická technologie sítě PASNET		Elektro technologie NN		Základnové stanice s elektropřípojkou
	Mikrovlnné (MW) spoje						Body sítě

Druhy sítí:

	Geodeticky zaměřené		Přibližný průběh		Plánovaný průběh		Nadzemní vedení
--	---------------------	--	------------------	--	------------------	--	-----------------

Geometrie zájmové oblasti (zájmových oblastí) žádosti ve formátu WKT a souřadnicovém systému S-JTSK. Zkopírováním textu lze geometrii zobrazit v jakémkoli softwaru podporujícím formát WKT.

POLYGON((-463196.65 -1122750.38,-463192.94 -1122753.29,-463207.23 -1122763.61,-463221.78 -1122748.53,-463214.64 -1122743.24,-463279.2 -1122698.52,-463285.28 -1122703.81,-463310.68 -1122686.88,-463305.66 -1122680.26,-463503.3 -1122586.07,-463507.27 -1122594.27,-463532.93 -1122591.1,-463526.85 -1122556.7,-463496.95 -1122566.23,-463501.71 -1122582.9,-463305.43 -1122677.82,-463299.47 -1122666.31,-463278.04 -1122681.79,-463283.2 -1122693.1,-463214.47 -1122742.92,-463207.64 -1122736.59,-463200.15 -1122745.22,-463196.65 -1122750.38))



MIDAKON s.r.o.
David Mlčák
Na návsi 18/4
620 00 Brno

V Praze, 9.2.2022

Naše zn.: **MW9910192777389715**

Věc: vyjádření k žádosti k akci **"Rekonstrukce propustků P-16, P-17, P-18, k.ú. Skalice u Frýdku-Místku"**

Společnost Vodafone Czech Republic a.s. (dále jen „Vodafone“), se sídlem Praha 5, náměstí Junkových 2, IČ: 25788001, zapsaná dne 13.8. 1999 v obchodním rejstříku vedeném Městským soudem v Praze pod spisovou značkou B.6064 a společnost Vantage Towers, s.r.o. se sídlem Závěšova 502/5, Nusle, 140 00 Praha 4, zapsaná v obchodním rejstříku vedeném u Městského soudu v Praze pod sp. zn. C 330005, IČO: 09056009, DIČ: CZ09056009 zastoupená Vodafone na základě plné moci Vám sděluje, že dle Vámi podané žádosti ze dne **9.2.2022**, která je nedílnou součástí tohoto vyjádření,

souhlasí s realizací projektu.

Ve Vámi zadaném zájmovém území a v uvedené výšce (výška stavby: 3 m, výška jeřábu: 3 m) se nenachází žádné podzemní ani nadzemní vedení.

Platnost vyjádření je **1 rok** od data vydání. Vyjádření je platné pouze v rámci předmětného projektu a pro důvod vydání vyjádření stanovený žadatelem v žádosti.

Vyjádření pozbývá platnosti uplynutím doby platnosti, změnou rozsahu zájmového území i změnou důvodu vydání vyjádření uvedeného v žádosti, to vše v závislosti na tom, která ze skutečností rozhodná pro pozbytí platnosti tohoto vyjádření nastane nejdříve. Po skončení platnosti si musíte podat novou žádost na adrese <https://www.zadostovyjadeni.cz/vodafone/>.

S pozdravem

v.z. Nora Hlásenská
Vodafone Czech Republic a. s.
náměstí Junkových 2808/2
155 00 Praha 5

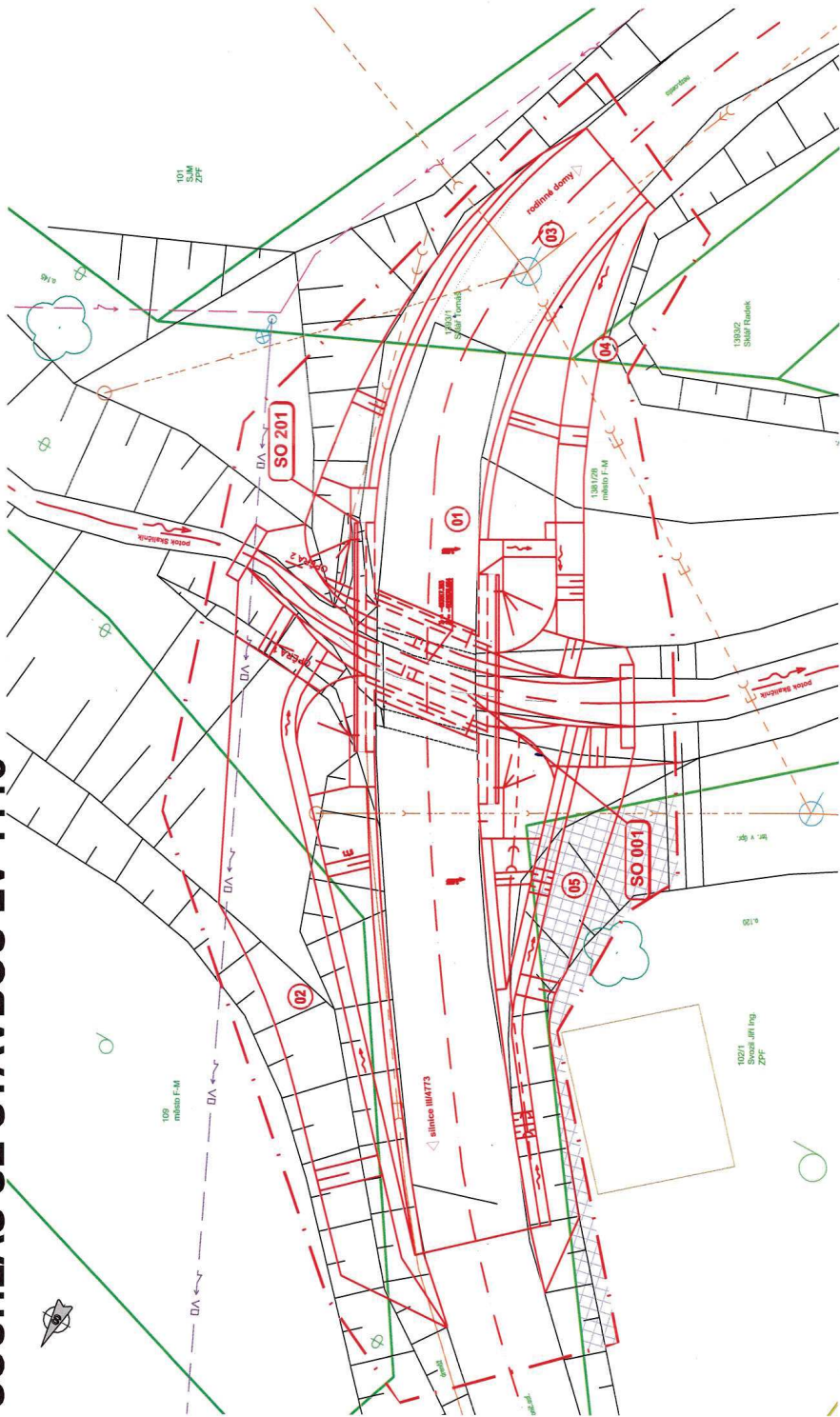
Tel.: 775012847
E-mail: nora.hlasenska1@vodafone.com



Seznam příloh/přiložených souborů:

Zadost_MW9910192777389715.pdf

SOUHLAS SE STAVBOU LV 1115



LEGENDA SITUACE:

- Stávající stav
- Nový stav
- Hranice parcel
- Obvod stavby

VLASTNÍCI ZÁBORŮ:

- Zábor Ing. Svozil

SOUHLAS SE STAVBOU a SOUHLAS S VYNĚTÍM ZE ZPF

"Rekonstrukce propustku P18":

NÁZEV/ JMÉNO: Ing. Svozil

ZASTOUPEN: Ing. 613 73901 Dvůrka

ADRESA: 13.6.2022

DATUM PODPISU: [Signature]

RAZÍTKO/PODPISY: [Signature]

KÚ	č. pol.	Parcel. č. KN	Číslo LV	Výměra dle KN (m2)	Vlastník	Druh pozemku, typ budovy	Způsob ochrany pozemku	BPEJ	Plocha dočasného záboru (m2)	Plocha trvalého záboru (m2)
1301/278	5	102/1	1115	1018	Svozil Jiří Ing., č. p. 613, 73901 Baška	zahrada	ZPF	74/67	23	0

DUSP

Alce:

Rekonstrukce propustku P18

Název:

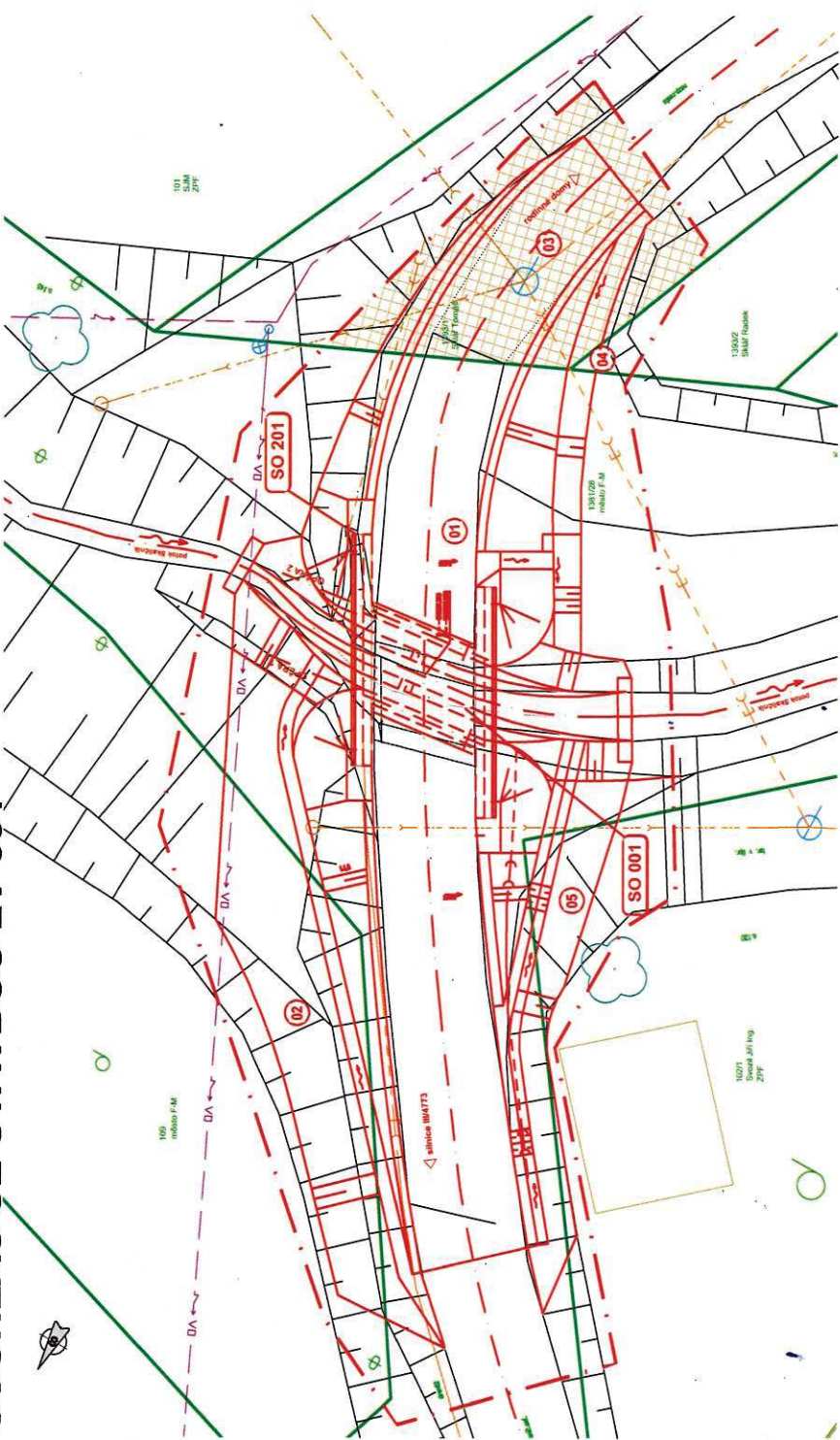
SOUHLAS SE STAVBOU LV 1115

Zhotovitel dokumentace:

MIDAKON

Na Návsi 18/4, Brno, 620 00
IČO: 089 27 677, DIČ: CZ08927677
email: midakon@midakon.cz

SOUHLAS SE STAVBOU LV 581



LEGENDA

SITUACE:

- Stávající stav
- Nový stav
- Hranice parcel
- Obvod stavby

VLASTNÍ ZÁBORŮ:

- Zábor p. Sklář Tomáš

SOUHLAS SE STAVBOU

"Rekonstrukce propustku P18":

NÁZEV / Jméno: TOMÁŠ SKLÁŘ
ZASTOUPEN: BŘEJ 315, 73901
ADRESA: 16.6.2022
DATUM PODPISU: 
RAZÍTKO/PODPISY:

KÚ	č pol.	Parc.č. dle KN	Výměra dle LV (m2)	Vlastník	Druh pozemku, typ budovy	Plocha dočasněho záboru (m2)	Plocha trvalého záboru (m2)
SK alice n Frýd ku	3	1393/1	581	Sklář Tomáš, č. p. 315, 73901 Baška	neplodná půda	46	0

DUSP

Alce:

Rekonstrukce propustku P18

Název:

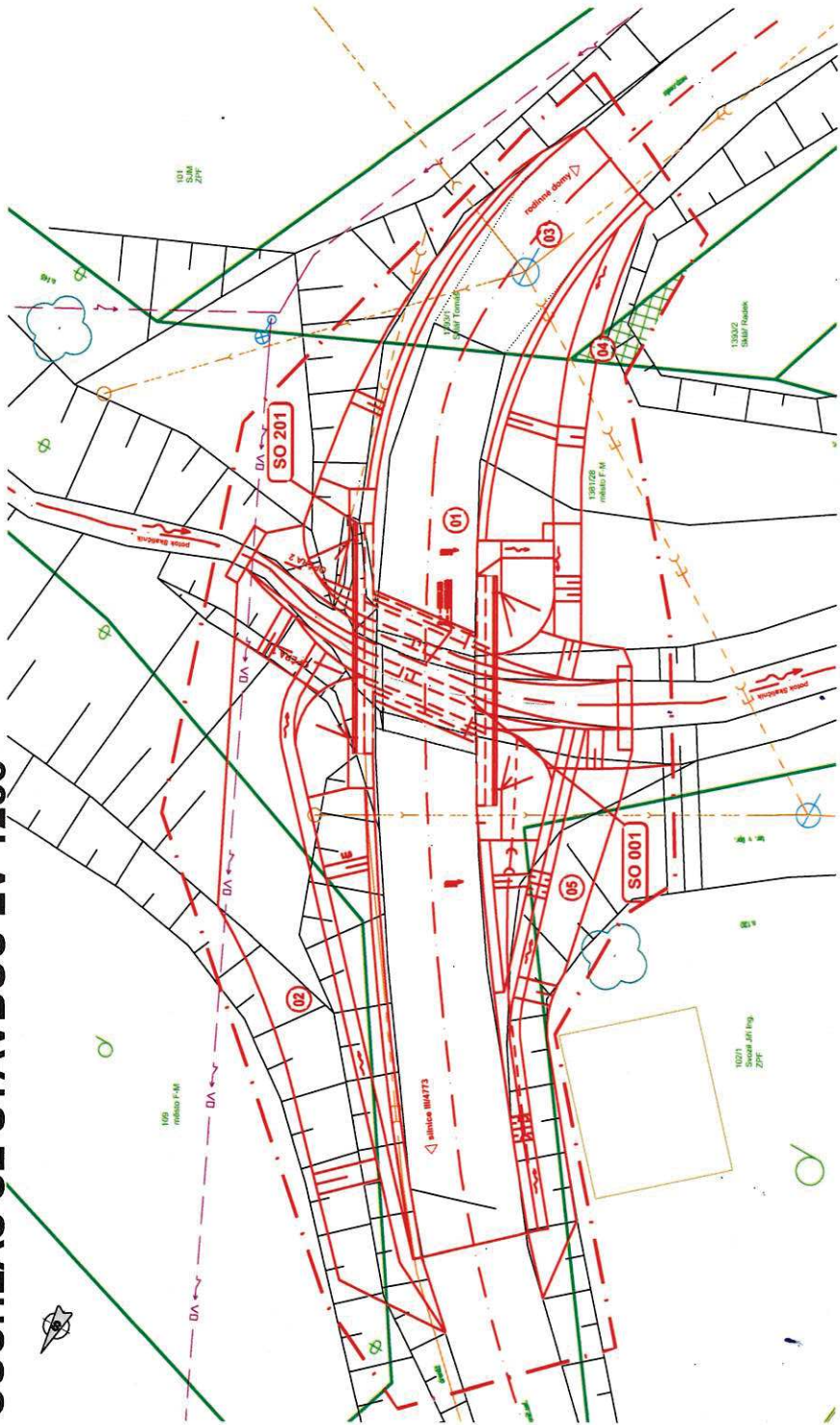
SOUHLAS SE STAVBOU LV 581

Zhotovitel dokumentace:

MIDAKON

Na Návesi 18/4, Brno, 620 00
IČO: 089 27 677, DIČ: CZ08927677
email: midakon@midakon.cz

SOUHLAS SE STAVBOU LV 1236



LEGENDA

SITUACE:

- Stávající stav
- Nový stav
- Hranice parcel
- Obvod stáby

VLASTNÍ ZÁBORŮ:



Zábor p. Sklář Radek

SOUHLAS SE STAVBOU

"Rekonstrukce propustku P18":

NÁZEV/JMÉNO:

Sklář Radek

ZASTOUPEN:

Sklář 422, F.M

ADRESA:

DATUM PODPISU:

16.6.22

RAZÍTKO/PODPISY:

Sklář

KÚ	č. pol.	Parc.č. dle KN	Výměra dle KN (m2)	Vlastník	Druh pozemku, typ budovy	Plocha dočasného záboru (m2)	Plocha trvalého záboru (m2)
SK a n i c e F r ý d e k u	4	1393/2	1236	183	Sklář Radek, Skalce 422, 73801 Frýdek-Místek	3	0

DUSP

Zhotovitel dokumentace:

MIDAKON

Na Návsí 18/4, Brno, 620 00
IČO: 089 27 677, DIČ: CZ08927677
email:midakon@midakon.cz

Rekonstrukce propustku P18

Název:

SOUHLAS SE STAVBOU LV 1236

453/TO/2022

ŽÁDOST O STANOVISKO

č.j.

- k existenci inženýrských sítí ve správě TS a.s.
- k PD ve stupni DÚSP

Midakon s.r.o., Na Návsi 18/4, 620 00, Brno

.....
Žadatel, přesná adresa

Statutární město Frýdek-Místek, Radniční 1148, 738 01 Frýdek-Místek

.....
Investor, přesná adresa

k.ú. Skalice u Frýdku-Místku

.....
Katastrální území, číslo parcely, mapový list

Rekonstrukce propustku P18

.....
Název stavby a popis stavby

Současně žádáme o stanovení podmínek, za jakých je možno s realizací stavby souhlasit.

Frýdku-Místku 11.11.2022
Ve dne razítko a podpis

STANOVISKO k PD ve stupni DÚSP

Stanovisko provozu 600 – Veřejné osvětlení:

Ke stavbě „**Rekonstrukce propustku P18**“ v k.ú. **Skalice u F-M** nemáme připomínky.

Přes uvedené zájmové území vede pouze vodič vzdušného vedení veřejného osvětlení v naší správě, tak jak je zakresleno ve vámi předložené dokumentaci.

K dotčení se zemním kabelovým vedením VO **nedojde**.

V případě jakéhokoliv poškození zařízení VO je nutno toto nahlásit zástupci TS a.s. – provoz 600 a projednat následnou úpravu a úhradu.

Na případnou přeložku zařízení VO je nutné nechat vypracovat samostatnou projektovou dokumentaci. Tuto předem konzultovat se zástupci správy VO p. Radomírem Peckou nebo Zdeňkem Kozou (tel.: 558 443 211).

Stanovisko provozu 400 – Komunikace:

Po předělání a doplnění projektové dokumentace s ohledem na uzavírky a podmínky při uzavírce pro stavbu „**Rekonstrukce propustku P18**“ v k.ú. **Skalice u F-M** **souhlasíme a nemáme připomínky**.

Toto vyjádření má platnost 1 rok ode dne vystavení.



za Provoz 400 – Komunikace
Miroslav Rokytka



za Provoz 600 - Veřejné osvětlení
Olga Nytrová

Ve Frýdku-Místku dne 16.11.2022



POSPX0065T14

Váš dopis zn.:

Ze dne: 11.10.2022

Naše č.j.: POD/19350/2022

Spis. zn.: 923.2_51

Vyřizuje: Ing. Ivana Přikrylová

Tel.: 596657284

E-mail: Ivana.Prikrylova@pod.cz

Datum: 08.11.2022

MIDAKON s.r.o.

Na návsi 4/18

62000 Brno 20

Rekonstrukce propustku P18, Skalice – doplnění stanoviska ze dne 30.6.2022

Ke stavbě **Rekonstrukce propustku P18, Skalice** v říčním km 2,742 vodního toku Skaličnický vydal státní podnik Povodí Odry stanovisko dne 30.6.2022 zn.:POD/11278/2022/923/2/823. Dne 11.10.2022 jsme byli požádáni o doplnění stanoviska o provizorní lávku pro pěší. Dřevěná lávka šířky 1,5 m, délky 5,0 m bude po dobu výstavby umístěna na povodní straně propustku. Po provedení rekonstrukce propustku bude lávka včetně přístupu k ní odstraněna a dotčené plochy budou osety travním semenem.

Upozorňujeme, že po provedení prací musí být celý průtočný profil koryta vodního toku uveden do řádného stavu.

Jako správci povodí a správci vodního toku Skaličnický nemáme k umístění provizorní lávky v průběhu rekonstrukce propustku další připomínky a souhlasíme s ním.



Ing. Lukáš Pavlas
vedoucí odboru
vodohospodářských koncepcí a informací

Na vědomí:

Závod 02 Povodí Odry, s.p. ve Frýdku-Místku

Pavla



MAGISTRÁT MĚSTA FRÝDKU-MÍSTKU
Radniční 1148, 738 01 Frýdek-Místek

**Odbor životního prostředí a zemědělství
pracoviště Radniční 13, Frýdek**

MIDAKON s.r.o.
Na návsi 18/4
620 00 Brno

Váš dopis značka:

Ze dne:

Číslo jednací: MMFM 189537/2022

Spisová značka: MMFM_S 21802/2022/OŽPaZ/Krz

Vyřizuje: Ing. Renáta KRZYSOVÁ

Telefon: 558609493

E-mail: krzysova.renata@frydek-mistek.cz

Datum: 29.11.2022

Rekonstrukce propustku P18

Magistrát města Frýdku-Místku, odbor životního prostředí a zemědělství, jako věcně a místně příslušný vodoprávní úřad dle ust. § 104 odst. 2 písm. c) a ust. § 106 odst. 1 zákona č. 254/2001 Sb., o vodách a o změně některých zákonů (vodní zákon), ve znění pozdějších předpisů, (dále jen „vodní zákon“), dle ust. § 61 odst. 1 písm. c) zákona č. 128/2000 Sb., o obcích (obecní zřízení), ve znění pozdějších předpisů a zákona č. 500/2004 Sb., správní řád, ve znění pozdějších předpisů (dále jen „správní řád“), obdržel žádost právnické osoby MIDAKON s.r.o., se sídlem Na návsi 18/4, Holásky, 620 00 Brno, IČO 08927677, ke stavbě pod názvem „**Rekonstrukce propustku P18**“ na pozemcích parc. č. 1381/28, 109, 102/1, 1393/2, 1393/1, k. ú. Skalice u Frýdku-Místku, obec Frýdek-Místek.

Ke stavbě s názvem „Rekonstrukce propustku P18“ na pozemcích parc. č. 1381/28, 109, 102/1, 1393/2, 1393/1, k. ú. Skalice u Frýdku-Místku, obec Frýdek-Místek, vydal vodoprávní úřad souhlas dle ust. § 17 odst. 1 písm. a) vodního zákona formou závazného stanoviska v rámci koordinovaného stanoviska vydaného Magistrátem města Frýdku-Místku, odborem územního rozvoje a stavebního řádu č.j. MMFM 94749/2022, sp. zn. MMFM_S 11608/2022/OÚRaSŘ/HarM, ze dne 10.08.2022. V projektové dokumentaci byla navržena rekonstrukce stávajícího propustku.

Vodoprávní úřad byl znovu požádán o stanovisko k rekonstrukci propustku P18 na pozemcích parc. č. 1381/28, 109, 102/1, 1393/2, 1393/1, k. ú. Skalice u Frýdku-Místku, obec Frýdek-Místek, s tím, že došlo k doplnění provizorní lávky pro pěší. Jedná se o dřevěnou lávku šířky 1,5 m, délky 5 m. Výše uvedený souhlas formou závazného stanoviska zůstává v platnosti, neboť nedošlo ke změně, která by měla vliv na již vydaný souhlas.

K doplnění provizorní lávky bylo doloženo souhlasné vyjádření správce toku – Povodí Odry, státní podnik, Varenská 3101/49, Moravská Ostrava, 702 00 Ostrava, č.j. POD/19350/2022 z 08.11.2022.

Ing. Renáta Krzysová
referent vodního hospodářství